

**UCHWAŁA NR XVI/124/2016
RADY GMINY JUCHNOWIEC KOŚCIELNY**

z dnia 14 marca 2016 r.

**w sprawie przyjęcia Planu Rozwoju Lokalnego Gminy Juchnowiec Kościelny
na lata 2016-2020.**

Na podstawie art.18 ust.2 pkt 6a ustawy z dnia 8 marca 1990 r. o samorządzie gminnym (t.j. Dz. U. 2015 r., poz. 1515 z późn. zm.¹⁾) i art.19 ust.3b ustawy z dnia 6 grudnia 2006 r. o zasadach prowadzenia polityki rozwoju (t.j. Dz. U. 2014 r., poz. 1649 z późn. zm.²⁾) uchwala się, co następuje:

§ 1. Przyjmuje się Plan Rozwoju Lokalnego Gminy Juchnowiec Kościelny na lata 2016-2020 stanowiący załącznik do niniejszej uchwały.

§ 2. Wykonanie uchwały powierza się Wójtowi Gminy.

§ 3. Uchwała wchodzi w życie z dniem podjęcia.


Przewodniczący Rady

Joanna Januszewska

¹⁾Zm. poz. 1045 i 1890.

²⁾Zm. z 2015 r. poz. 349, 1240, 1358 i 1890.

PLAN ROZWOJU LOKALNEGO GMINY JUCHNOWIEC KOŚCIELNY NA LATA 2016-2020



PLAN ROZWOJU LOKALNEGO GMINY JUCHNOWIEC KOŚCIELNY

Spis treści

I.	WSTĘP.....	3
II.	OBSZAR I CZAS REALIZACJI PLANU ROZWOJU LOKALNEGO	5
III.	AKTUALNA SYTUACJA SPOŁECZNO-GOSPODARCZA NA OBSZARZE OBJĘTYM WDRAŻANIEM PLANU	6
1.	<i>Położenie geograficzne i środowisko naturalne.....</i>	6
2.	<i>Gospodarka.....</i>	18
3.	<i>Demografia i struktura zatrudnienia.....</i>	26
4.	<i>Sfera społeczna i bezpieczeństwo.....</i>	37
5.	<i>Infrastruktura techniczna</i>	48
6.	<i>Finanse.....</i>	59
7.	<i>Ochrona zdrowia.....</i>	73
8.	<i>Turystyka i ośrodki sportowo-rekreacyjne.....</i>	76
9.	<i>Oświata i kultura.....</i>	90
IV.	ANALIZA UWARUNKOWAŃ ROZWOJOWYCH (SWOT) GMINY	105
V.	ANALIZA KLUCZOWYCH OBSZARÓW PROBLEMOWYCH.....	116
VI.	OKREŚLENIE MISJI, WIZJI ORAZ CELÓW STRATEGICZNYCH GMINY	121
VII.	PROJEKTY I ZADANIA INWESTYCYJNE O ZNACZENIU STRATEGICZNYM DLA ROZWOJU GMINY...	122
VIII.	PLAN FINANSOWY GMINY NA LATA 2016-2020.....	128
IX.	REALIZACJA PRIORYTETOWYCH ZADAŃ I PROJEKTÓW INWESTYCYJNYCH W LATACH 2016- 2020	136
X.	POWIĄZANIE PROJEKTÓW Z INNYMI DZIAŁANAMI REALIZOWANYMI NA TERENIE GMINY/POWIATU/WOJEWÓDZTWA.....	189
XI.	OCZEKIWANE WSKAŹNIKI OSIĄGNIĘĆ PLANU ROZWOJU LOKALNEGO	196
XII.	SYSTEM WDRAŻANIA.....	199
XIII.	SPOSOBY MONITOROWANIA, OCENY I KOMUNIKACJI SPOŁECZNEJ	201
	SPIS WYKRESÓW.....	204
	SPIS TABEL	205

I. WSTĘP

Samorządy terytorialne zaliczają się do podmiotów polityki rozwoju regionalnego. Rozwój jednostek samorządu terytorialnego (JST) zależy przede wszystkim od możliwości formułowania długookresowych celów, a także opracowywania właściwych programów operacyjnych, które pozwolą alokować dostępne zasoby konieczne do realizowania zamierzonych celów. Jednym z najważniejszych zadań samorządu lokalnego jest wyznaczenie kierunków rozwoju społeczno-gospodarczego i zapewnienie warunków jego realizacji.

Planowanie strategiczne w jednostce samorządu terytorialnego to podejmowanie generalnych decyzji przez organy stanowiące i wykonawcze, dotyczących przyszłego zagospodarowania oraz poziomu zaspokojenia potrzeb społeczności lokalnej, realizowane przy współudziale przedstawicieli lokalnego społeczeństwa (Sierak, 2013). Efektywne planowanie strategiczne pomaga sformułować samorządowi akceptowalne społecznie cele i tak kierować rozwojem społeczno-gospodarczym, aby je osiągnąć. Planowanie oparte na wykonywalnych przedsięwzięciach musi zawierać realistyczną ocenę dostępnych lokalnych zasobów oraz wskazywać na możliwe szanse i zagrożenia tkwiące w otoczeniu. Planowanie powinno być procesem poszukiwania zarówno optymalnego planu rozwoju, jak również sposobów jego realizacji. (Barska, 2015).

Plan Rozwoju Lokalnego jest jednym z podstawowych instrumentów zarządzania, który identyfikuje najistotniejsze problemy rozwojowe, formułuje misję, cele strategiczne oraz wariantowe opcje rozwoju odnoszące się do sposobów osiągania założonych celów. Plan Rozwoju Lokalnego JST jest więc scenariuszem przyszłości, do którego dążą władze samorządowe. Do najistotniejszych korzyści z posiadania Planu Rozwoju Lokalnego należą:

- ✓ przeprowadzenie oceny mocnych i słabych stron, a także szans i zagrożeń dla poszczególnych obszarów aktywności gminy;
- ✓ kompleksowe spojrzenie na dany obszar, a ponadto powiązanie ze sobą poszczególnych dziedzin działalności oraz sfer funkcjonalnych i problemowych;
- ✓ racjonalne gospodarowanie posiadanymi zasobami (m.in. siłą roboczą, majątkiem trwałym, infrastrukturą i środowiskiem) oraz ich efektywne pozyskiwanie;
- ✓ łatwiejsze poszukiwanie krajowych i zagranicznych środków finansowych wspierających rozwój;

PLAN ROZWOJU LOKALNEGO GMINY JUCHNOWIEC KOŚCIELNY

- ✓ sprawne zarządzanie danym obszarem.

Opracowanie Planu Rozwoju Lokalnego gminy Juchnowiec Kościelny ma duże znaczenie zarówno dla władz samorządowych, jak i społeczności lokalnej, gdyż pozwala na szczegółowe określenie celów zmierzających do zaspokojenia najważniejszych potrzeb mieszkańców gminy i określenie możliwości źródeł ich finansowania. Plan ma charakter otwarty. Dynamicznie zmieniająca się sytuacja społeczno-gospodarcza Polski, a także Europy może spowodować konieczność korekty i ciągłego uaktualniania celów i zadań, a także sposobów ich finansowania. Plan ma służyć zapewnieniu koncentracji środków finansowych na strategiczne cele gminy i wpływać na efektywność ich wykorzystania. Poprzez strategiczne działania oraz długofalowe programowanie i konsekwentną realizację programu powinny zostać rozwiązane podstawowe problemy rozwoju gminy Juchnowiec Kościelny.

Plan Rozwoju Lokalnego odpowiada trosce lokalnego samorządu o rozwój gminy w szybko zmieniającym się i coraz bardziej konkurencyjnym otoczeniu. Planowanie strategiczne znacznie zwiększa prawdopodobieństwo sukcesu i umożliwia racjonalne gospodarowanie zasobami i potencjałem gminy.

II. OBSZAR I CZAS REALIZACJI PLANU ROZWOJU LOKALNEGO

Polityka lokalna to celowe działanie w pierwszej kolejności zmierzające do wyznaczenia celów społeczno-gospodarczych, a następnie uruchomienia środków potrzebnych do realizacji tych celów zgodnie z potrzebami i możliwościami danego obszaru.

Niniejszy Plan Rozwoju Lokalnego gminy Juchnowiec Kościelny będzie realizowany na całym obszarze gminy w latach 2016-2020. Jego zadaniem jest określenie priorytetowych zadań inwestycyjnych na lata 2016-2020 oraz źródeł ich finansowania z funduszy strukturalnych Unii Europejskiej oraz innych źródeł w okresie programowania 2014-2020.

W niniejszym opracowaniu będą określone warunki racjonalnego inwestowania w gminie, przedstawione najbardziej uzasadnione projekty inwestycyjne przewidziane do realizacji na kolejny okres programowania Unii Europejskiej 2014-2020, czyli projekty których realizacja będzie miała szczególny wpływ na rozwój społeczno-gospodarczy gminy.

Plan Rozwoju Lokalnego gminy Juchnowiec Kościelny ma być punktem odniesienia dla działań o charakterze rozwojowym, podejmowanych z zasobów własnych, jak również ma pomóc w określeniu wysokości interwencji z funduszy unijnych.

PLAN ROZWOJU LOKALNEGO GMINY JUCHNOWIEC KOŚCIELNY

III. AKTUALNA SYTUACJA SPOŁECZNO-GOSPODARCZA NA OBSZARZE OBJĘTYM WDRAŻANIEM PLANU

1. Położenie geograficzne i środowisko naturalne

Gmina Juchnowiec Kościelny jest gminą wiejską i położona jest w północno-wschodniej Polsce w województwie podlaskim, w powiecie białostockim, na południe od Białegostoku. Gmina graniczy z następującymi gminami: Białystok, Zabłudów, Bielsk Podlaski, Suraz, Turośń Kościelna, Choroszcz i Wyszki. Jej powierzchnia wynosi 171 km², a stan ludności na 31.12.2014 r. wynosił 15 458 osób.

Znaczną część jej terenu stanowią grunty rolne (76%). Pozostałą część obszaru gminy stanowią grunty leśne (17%), grunty zabudowane i zurbanizowane (6%) i nieużytki (0,64%). W gminie Juchnowiec Kościelny istnieje 46 sołectw: Baranki, Biele, Bogdanki, Brończany, Czerewki i Kożany, Dorożki, Hermanówka, Hołówki Duże, Hołówki Małe, Hryniewiczze, Horodniane, Ignatki, Ignatki-Osiedle, Janowicze, Janowicze-Kolonia, Juchnowiec Dolny, Juchnowiec Dolny-Kolonia, Juchnowiec Górny, Juchnowiec Kościelny, Kleosin, Klewinowo, Kopłany, Kopłany Kolonia, Księżyno, Księżyno-Kolonia, Lewickie, Lewickie-Kolonia, Lewickie-Stacja, Niewodnica Nargilewska, Niewodnica Nargilewska-Kolonia, Ogrodniczki, Olmonty i Izabelin, Pańki, Rostoły, Rumejki, Simuny, Solniczki, Stanisławowo, Szerenosy, Śródlisie, Tryczówka, Wólka, Wojszki, Zajączki, Zaleskie, Złotniki.

Tabela 1. Powierzchnia gminy Juchnowiec Kościelny z podziałem na rodzaj użytkowania gruntów

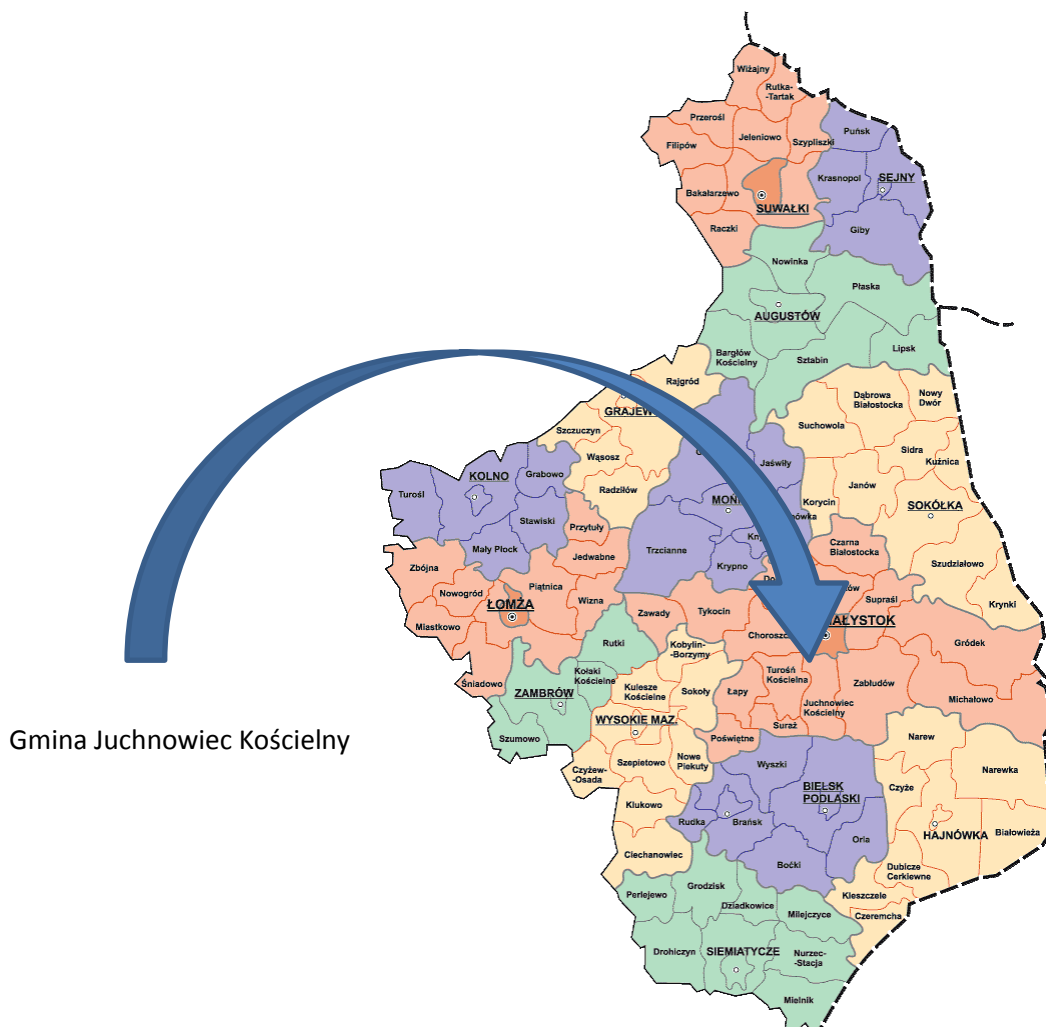
Lp.	Wyszczególnienie	Użytkowanie gruntów w granicach administracyjnych gminy	
		ha	%
1	2	3	4
1.	Powierzchnia ogólna	17177	100,00
2.	Użytki rolne, w tym:	13032	75,87
2.1.	<i>grunty orne</i>	7677	44,70
2.2.	<i>sady</i>	60	0,35
2.3.	<i>łąki</i>	1930	11,24
2.4.	<i>pastwiska</i>	2778	16,18

PLAN ROZWOJU LOKALNEGO GMINY JUCHNOWIEC KOŚCIELNY

3.	las i grunty leśne	2959	17,23
4.	Grunty pod wodami W tym:	57	0,33
4.1	<i>Grunty pod wodami powierzchniowymi płynącymi</i>	56	<i>0,33</i>
4.2	<i>Grunty pod wodami powierzchniowymi stojącymi</i>	1	<i>0,01</i>
5.	Grunty zabudowane i zurbanizowane	1009	5,87
6.	Nieuzytki	109	0,64
7.	Tereny różne	11	0,06

Źródło: Bank Danych Lokalnych - Główny Urząd Statystyczny

Rysunek 1. Mapa województwa podlaskiego



Rysunek 2. Mapa powiatu białostockiego



Rzeźba terenu

W rzeźbie obszaru gminy Juchnowiec Kościelny wyodrębniają się dwie jednostki geomorfologiczne – Dolina Górnej Narwi i Wysoczyzny Białostockiej.

Północna część gminy, gdzie na powierzchni występują piaski wodnolodowcowe i utwory zastoiskowe, jest bardzo mało urozmaicona. Wysokości wahają się w granicach 140-145 m n.p.m. Pozostała część obszaru gminy to pofałdowana powierzchnia gliniasta urozmaicona niewysokimi pagórkami kemów i nieco wyższymi wałami moren czołowych. Najwyższy wał wzniesień ciągnie się równoleżnikowo między wsiami Baranki i Simuny (166,6 m n.p.m.).

Południowa część gminy należąca do Doliny Górnej Narwi jest obszarem równinnym, pozbawionym zróżnicowanych elementów morfologicznych. Wysokości terenu oscylują tutaj w granicach 127-135 m n.p.m.

Sieć hydrograficzna gminy jest bardziej rozwinięta w północnej jej części. Wszystkie ciekі powierzchniowe płyną tutaj w wąskich, silnie zabagnionych i częściowo zatorfionych dolinach, słabo zaznaczających się w morfologii terenu. Ciekі drenujące południową część obszaru gminy płyną w

PLAN ROZWOJU LOKALNEGO GMINY JUCHNOWIEC KOŚCIELNY

dolinach wąskich o stromych brzegach i mają znacznie większy spadek. Wszystkie rzeki i potoki spływające z obszaru gminy są prawymi dopływami rzeki Narew. W kierunku zachodnim doprowadzają wody Horodnianka, Niewodnica (Czaplinianka) i Turośnianka (z dopływem rzeki Gnita), a w kierunku południowym: Mieńka i dwa bezimienne ciek.

Budowa geologiczna

Pod względem tektonicznym obszar gminy położony jest w obrębie Wyniesienia Mazursko-Suwalskiego wchodzącego w skład platformy wschodnioeuropejskiej. Osady kredy górnej wraz z osadami trzeciorzędowymi budują podłoże czwartorzędu. Powierzchnia tego podłoża jest znacznie zróżnicowana morfologicznie. Miąższość pokrywy czwartorzędowej waha się od 100 do 150 m. Czwartorzęd jest reprezentowany przez osady zlodowaceń południowopolskiego i środkowopolskiego. Bezpośrednio na powierzchni terenu występują gliny zwałowe, piaski i żwiry wodnolodowcowe, utwory lodowcowe, osady moren czołowych i kemów oraz utwory zastoiskowe – związane ze stadiem północnomazowieckim zlodowacenia środkowopolskiego. Utwory zastoiskowe wypełniają obrzeżne części dolin wyżłobionych w powierzchni glin zwałowych i są wykształcone jako mułki piaszczyste, ility, ility warwowe i piaski pylaste. Występują one w dolinie rzek: Horodnianki (pomiędzy wsiami Horodniany – Księżyno – Ignatki), Niewodnicy (pomiędzy wsiami Koplany – Brończany), Turośnianki (wsie Biele – Hołówki Małe) oraz w dolnym odcinku doliny rzeki Mieńka. Gliny zwałowe budują przeważającą część powierzchni gminy i stanowią podłoże gleb biellicowych. Piaski wodnolodowcowe, większymi płacami występują tylko w północnej i wschodniej części gminy. W okolicach wsi Hermanówka – Niewodnica Nargilewska, Dorożki – Baranki i Simuny – Hołówki Małe występują na powierzchni płaty utworów lodowcowych w postaci piasków różnej granulacji, piasków ze żwirem i głazami oraz glin zwałowych z gniazdami żwirów i piasków gliniastych. Na powierzchni glin zwałowych i utworów lodowcowych występują niewielkie pagóry i wzniesienia moren czołowych (rzadziej kemów), wyraźnie zaznaczające się w krajobrazie. Moreny zbudowane są z wymieszanego materiału lodowcowego różnej granulacji, podczas gdy w budowie kemów przeważa bardzo dobry materiał plastyczny. Doliny rzeczne oraz nieliczne zagłębienia bezodpływowe w holocenie wypełniły się drobnopiaszczystymi osadami rzecznyymi, namułami i madami. W dolinie rzeki Narew występują niewielkie płaty torfów.

Surowce mineralne

Występowanie surowców mineralnych na obszarze gminy Juchnowiec Kościelny ściśle wiąże się z utworami czwartorzędowymi. Występują one przeważnie w przypowierzchniowej warstwie utworów czwartorzędowych i są eksploatowane metodą odkrywkową.

PLAN ROZWOJU LOKALNEGO GMINY JUCHNOWIEC KOŚCIELNY

- a. Surowce ilaste (dla potrzeb ceramiki budowlanej), przeważnie: iły warstwowe, pylaste i piaszczyste oraz mułki i piaski zapyłne. Większe wyrobiska tego surowca występują w okolicy wsi Horodniany, Księżyno i Koplany.
- b. Surowce okruchowe piaski i pospółki eksploatowane przez miejscową ludność na potrzeby lokalne.
- c. Nie występują złoża kruszywa naturalnego.

Na terenie gminy Juchnowiec Kościelny wydzielone są obszary perspektywiczne występowania złóż surowców naturalnych, jednakże nie rokują one na wykorzystanie przemysłowe, a jedynie na potrzeby lokalne.

Warunki klimatyczne

Gmina Juchnowiec Kościelny charakteryzuje się dobrymi warunkami klimatycznymi. Obszar gminy cechuje się elementami klimatu kontynentalnego umiarkowanego ciepłego i umiarkowanego wilgotnego. Nizina Północnopodlaska cechuje się najniższymi temperaturami powietrza spośród wszystkich nizinnych obszarów Polski. W podziale województwa na krainy klimatyczne obszar gminy Juchnowiec Kościelny zalicza się do Krainy Wysoczyzn Północnopodlaskich. Warunki klimatyczne gminy odpowiadają warunkom panującym na terenie Wysoczyzny Białostockiej.

Teren gminy, podobnie jak całe województwo podlaskie, znajduje się w dominacji zachodniej cyrkulacji mas powietrza. Z kierunku zachodniego napływa ok 36% mas powietrza, a z kierunku wschodniego około 29%. Z napływem mas powietrza wiąże się ciśnienie atmosferyczne. Pomiary ciśnienia prowadzone w Białymstoku oddają stan występujący na terenie gminy. Ciśnienie wynosi średnio 997 hPa i waha się w przedziale 954 hPa do 1031 hPa.

Tabela 2. Średnie miesięczne temperatury powietrza (°C) – stacja meteorologiczna w Białymstoku

Lata	I	II	III	IV	V	VI	VII	VIII	IX	X	XI	XII
2005	-0,1	-4,8	-1,9	7,8	12,3	14,8	18,7	15,9	13,6	7,7	2,3	-1,7
2010	-10,2	-3,4	1,8	7,9	13,6	17,0	21,1	19,2	11,5	4,4	4,5	-6,3
2013	-5,2	-1,1	-3,3	6,4	15,2	17,7	18,0	17,3	11,2	8,6	4,8	1,2
2014	-4,6	0,1	5,2	8,9	13,3	14,7	19,8	17,1	12,7	7,5	2,5	-0,9

Źródło: Ochrona środowiska i leśnictwo w woj. podlaskim w 2014 r. – Główny Urząd Statystyczny

PLAN ROZWOJU LOKALNEGO GMINY JUCHNOWIEC KOŚCIELNY

Z pomiarów średnich miesięcznych temperatur wynika, że w 2014 roku średnia roczna temperatura powietrza wynosiła 8,0⁰ C. Okres wegetacyjny trwa średnio 208 dni (rozpoczyna się 4 IV a kończy 28 X). Najniższa roczna temperatura przypada na styczeń, najwyższa zaś na lipiec. Okres bezprzymrozkowy wynosi średnio 150 dni. Pokrywa śnieżna utrzymuje się zaś od 70 do 80 dni, średnia roczna wilgotność powietrza wynosi od 80 do 81%. Natomiast średnia suma rocznych opadów atmosferycznych na 1 m² w 2014 roku osiągnęła wartość 501 ml.

Tabela 3. Średnie miesięczne sumy opadów atmosferycznych (ml) – stacja meteorologiczna w Białymstoku

Lata	I	II	III	IV	V	VI	VII	VIII	IX	X	XI	XII
2005	34	32	38	7	99	46	60	69	60	12	30	59
2010	33	29	30	33	110	109	124	126	115	25	81	36
2013	41	30	23	51	104	63	90	65	167	11	34	25
2014	44	24	31	21	66	82	69	60	21	4	26	53

Źródło: Ochrona środowiska i leśnictwo w woj. podlaskim w 2014 r. – Główny Urząd Statystyczny

Zasoby wodne

Wody powierzchniowe

Wody powierzchniowe na terenie gminy Juchnowiec Kościelny znajdują się w dorzeczu rzeki Wisły i w zlewni rzeki Narew. Przez teren gminy rzeka Narew przebiega w południowej jej części tworząc jej naturalną granicę. Większość rzek na terenie gminy płynie ze wschodu na zachód. Przez północną część przepływa rzeka Horodnianka i Niewodnica, zaś przez środkową Turośnianka i Gniła. Jedynie rzeka Mieńka znajdująca się w południowej części gminy ma przebieg północ-południe. Pozostałe ciek wodne to liczne, drobne rowy melioracyjne, odprowadzające wody z wilgotnych łąk. Wszystkie ciek powierzchniowe płyną w wąskich, silnie zabagnionych dolinach, zazwyczaj słabo zaznaczających się w morfologii terenu. Z informacji przedstawionych w 2015 roku przez Państwowy Monitoring Środowiska wynika, że stan wód powierzchniowych jest zły.

Na terenie gminy znajdują się również wody powierzchniowe stojące w postaci stawów, glinianek i starorzeczy tworzących oczka wodne. Stawy znajdują się przy dawnym PGR Ignatki oraz pojedyncze stawy małe w wielu miejscach na terenie całej gminy. Glinianki znajdują się w Horodnianach, Księżynie i Koplanach. Naturalne oczka wodne są w wielu miejscach na podmokłych

PLAN ROZWOJU LOKALNEGO GMINY JUCHNOWIEC KOŚCIELNY

łąkach, m.in. w dolinie rzeki Niewodnicy, w rejonie wsi Niewodnica Nargilewska i wsi Koplany. Starorzecza występują w dolinie rzeki Narew. Na całym omawianym obszarze w obniżeniu terenu i w dolinie Narwi znajdują się tereny podmokłe, gdzie woda okresowo występuje na powierzchni, głównie podczas roztopów i obfitych opadów.

Wody podziemne

Wody podziemne o znaczeniu użytkowym występują głównie w piaszczysto-żwirowych przewarstwieniach utworów czwartorzędowych i trzeciorzędowych oraz węglanowych utworach kredowych.

Warunki występowania wód podziemnych w obrębie czwartorzędu są bardzo skomplikowane, wynikające przede wszystkim z nieciągłości warstw wodonośnych. Tym niemniej utwory czwartorzędowe stanowią główne źródło ujmowania wód podziemnych dla celów użytkowych. Wody z ujęć czwartorzędowych, a w szczególności z poziomu wodonośnego międzymorenowego są podstawowym źródłem zaopatrzenia ludności w wodę na terenie gminy Juchnowiec Kościelny.

Gmina Juchnowiec Kościelny leży w rejonie o ograniczonych, lokalnie dobrych zasobach wód podziemnych od 50 do 200 m³ /24 /km² (do 2,318 l/sek/km²). Zaopatrzenie ludności w dobrą wodę pitną powinno odbywać się na bazie ujęć wód z poziomu międzymorenowego lub spągowego. Zasoby wód podziemnych i powierzchniowych nie powinny ograniczać rozwoju gospodarczego gminy.

Lasy

Według podziału Polski na regiony przyrodniczo-leśne lasy gminy Juchnowiec Kościelny znajdują się w II Krainie Przyrodniczo-Leśnej, tj. Krainie Mazursko-Podlaskiej i w 5. Dzielnicy – Wysoczyźnie Bielsko-Białostockiej, charakteryzującej się występowaniem prawie wszystkich typów siedliskowych lasu z bardzo zróżnicowanym drzewostanem.

Według podziału administracyjnego województwa podlaskiego, lasy gminy Juchnowiec Kościelny należą do Nadleśnictwa Dojlidy. Lesistość gminy Juchnowiec Kościelny przedstawia się jak niżej:

Tabela 4. Lesistość gminy Juchnowiec Kościelny w 2014 roku

Ogólna pow. gminy w ha	Powierzchnia lasów w gminie Juchnowiec Kościelny					Lesistość w %
	Publiczne gminne		Prywatne		Razem ha	
	ha	%	ha	%		

PLAN ROZWOJU LOKALNEGO GMINY JUCHNOWIEC KOŚCIELNY

17 177,00	468,81	17,26	2 248,00	82,74	2 716,81	
-----------	--------	-------	----------	-------	----------	--

Źródło: Bank Danych Lokalnych – Główny Urząd Statystyczny

Według danych Głównego Urzędu Statystycznego z 2014 roku, lasy w gminie Juchnowiec Kościelny zajmują powierzchnię 2 716,81 ha, tj. 15,8% powierzchni ogólnej gminy. Lasy prywatne stanowią 82,74% ogólnej powierzchni lasów. Natomiast lasy publiczne stanowią 17,2% powierzchni ogólnej lasów w gminie. Lesistość gminy Juchnowiec Kościelny (15,8%) jest mniejsza od przeciętnej lesistości w powiecie białostockim (39,4%) i w województwie podlaskim (30,7%).

W drzewostanie lasów dominuje sosna z niewielką domieszką brzozy, świerka i dębu. Na siedliskach olsowych głównie występuje olcha z domieszką świerka, osiki i brzozy.

Od strony północnej gmina otoczona jest lasami ochronnymi miasta Białostok. Jest to pierścień leśny chroniący środowisko przyrodnicze i zapewniający korzystny mikroklimat miastu. Lasy na terenie gminy wchodzi w skład strefy lasu ochronnego miasta Białostok. Strefa lasów ochronnych rozciąga się od granic administracyjnych miasta Białostok do linii wyznaczonej poprzez wieś Szerenosy, Wólka aż po Klewinowo.

Funkcją lasów prywatnych i państwowych jest produkcja surowca drzewnego oraz ochrona wód i gleb. Ponadto, lasy pełnią rolę krajobrazową oraz są ostoją dla dzikiego ptactwa i zwierzyny. Gospodarka leśna prowadzona jest w oparciu o plany urządzenia lasów i gospodarstwa leśnego.

Lasy na obszarze gminy Juchnowiec Kościelny nie są zagrożone szkodliwym oddziaływaniem gazów i pyłów.

Warunki glebowe

Na terenie gminy Juchnowiec Kościelny występują bardzo zróżnicowane gleby. Na tle gleb występujących w Polsce, wykazują one stosunkowo dużą przydatność rolniczą. Najlepsze gleby należą do 2. kompleksu przydatności rolniczej (kompleks pszenny dobry), występują w południowo-zachodniej części gminy: na zachód od Juchnowca Dolnego, w rejonie wsi Szerenosy, Hołówki Małe, na północny-wschód od wsi Simuny oraz w mniejszych kompleksach w rejonie wsi Tryczówka i w północnej części gminy w okolicach wsi Solniczki. Gleby te wytworzone z glin pylastych o różnej zawartości pyłów. Często są to gleby brunatne właściwe i czarne ziemie właściwe.

W południowej części gminy, na południe od wsi Biele, dominują gleby nieco słabsze, zaliczane do 4. kompleksu przydatności rolniczej (kompleks żytni bardzo dobry). W rozdrobnionych obszarach występują w północno-wschodniej części tego terenu, w okolicach wsi Stanisławowo. Powstały one z piasków gliniastych, często z dużymi domieszkami pyłów położonych na glinach

lekkich lub średnich. Są to głównie gleby bielcowe i pseudobielcowe lub brunatne wylugowane i brunatne kwaśne, rzadziej brunatne właściwe.

Na pozostałym obszarze gminy znajdują się słabsze gleby należące do pozostałych kompleksów rolniczych. Powstały one z piasków i glin o różnej zawartości części pylastych. W północnej części gminy gleby te są poprzedzielane kompleksami gleb zalesionych.

Na całym obszarze gminy rozmieszczone są użytki zielone zaliczane do 2. lub 3. kompleksu trwałych użytków zielonych (odpowiednio: użytki zielone średnie oraz użytki zielone słabe i bardzo słabe). Największe ich skupiska znajdują się w dolinie Narwi, w dolinach innych cieków, na terenach podmokłych oraz w rejonie wsi Złotniki. Są one wytworzone z piasków najczęściej lekkich lub słabogliniastych i w tym przypadku dominują wśród nich gleby murszowo-mineralne i murszowate, mady, oraz czarne ziemie zdegradowane i szare ziemie, lub z torfów niskich, z których wytworzyły się gleby torfowe i murszowo-torfowe.

Zagrożenia środowiskowe

Obszar gminy Juchnowiec Kościelny charakteryzuje się stosunkowo niewielkim stopniem przekształcenia środowiska przyrodniczego. Źródła powstawania zagrożeń i konfliktów ze środowiskiem przyrodniczym wynikają głównie z:

- ✓ rozwoju i funkcjonowania ośrodka gminnego i innych większych jednostek osadniczych,
- ✓ sposobów składowania i utylizacji odpadów stałych i płynnych,
- ✓ intensyfikacji rolnictwa – nawożenie i chemiczna ochrona roślin,
- ✓ wadliwego funkcjonowania wykonanych melioracji,
- ✓ natężenia ruchu i transportu komunikacyjnego.

a. Zagrożenia wód powierzchniowych i podziemnych

Największym zagrożeniem dla wód powierzchniowych, podziemnych i gleb są punktowe źródła zanieczyszczeń: nielegalne zrzuty ścieków oraz źródła rozproszone powstające w efekcie braku sieci kanalizacyjnej (nielegalne odprowadzania ścieków z terenu posesji prywatnych oraz przesiąki z nieszczelnych zbiorników bezodpływowych), a także spływy związków chemicznych z nawozów z terenów rolniczych. Najbardziej zagrożone są płytko występujące wody gruntowe. Potencjalne zagrożenie skażeniem środowiska związane jest z obecnością stacji paliw i warsztatów samochodowych.

PLAN ROZWOJU LOKALNEGO GMINY JUCHNOWIEC KOŚCIELNY

Teren gminy Juchnowiec Kościelny nie ma szczególnie urozmaiconej rzeźby, miejscami jednak występujące płytko wody gruntowe przy wprowadzaniu zabudowy na takie tereny powodują konieczność osuszania i lokalnego wyrównywania deniwelacji, co sprawia, że zmieniają się parametry i żyzność naturalnego podłoża. Zmienia się też głębokość występowania wód gruntowych. Potencjalnym źródłem zanieczyszczenia środowiska wodno-gruntowego może być komunalna oczyszczalnia ścieków w Juchnowcu Dolnym oraz w Wojszkach.

Na stan czystości wód podziemnych mają bezpośredni wpływ wody powierzchniowe, ponieważ za ich pośrednictwem do tych wód dostają się różnego rodzaju zanieczyszczenia. Ponadto, zagrożenie wód podziemnych wynika z migracji zanieczyszczeń z powierzchni ziemi, do której dostają się w wyniku zanieczyszczeń gruntu, przenikania wód powierzchniowych czy wód opadowych zawierających zanieczyszczenia znajdujące się w powietrzu. W miejscach, gdzie brak jest dostatecznej izolacji poziomu wodonośnego, następuje szybka wymiana wód, a tym samym przemieszczanie zanieczyszczeń. Głównymi zagrożeniami antropogenicznymi wód podziemnych są:

- ✓ nadmierne stosowanie nawozów mineralnych i środków ochrony roślin,
- ✓ niewłaściwe stosowanie nawozów naturalnych,
- ✓ szlaki komunikacyjne o dużym natężeniu ruchu,
- ✓ nieodpowiednio zabezpieczone podłoża składowiska odpadów czy wylewiska,
- ✓ zanieczyszczone wody powierzchniowe,
- ✓ niewłaściwie zabezpieczone stacje,
- ✓ nieszczelne zbiorniki ściekowe,
- ✓ zanieczyszczenia atmosfery.

b. Zagrożenia powietrza atmosferycznego

Na poziom zanieczyszczeń powietrza na obszarze gminy ma wpływ: wielkość napływowej i lokalnej emisji zanieczyszczeń do powietrza, warunki klimatyczne i topografia terenu. Gmina Juchnowiec Kościelny charakteryzuje się jednorodną rzeźbą terenu i warunkami klimatycznymi, co ma istotny wpływ na rozprzestrzenianie się zanieczyszczeń. Gmina, podobnie jak województwo, znajduje się pod wpływem dominującej zachodniej cyrkulacji mas powietrza. Sprzyja to napływowi zanieczyszczeń z dalszych odległości, w tym z terenów uprzemysłowionych zachodniej i południowej Polski i Europy. Napływ mas powietrza z zachodu ma duży udział w ładunkach wnoszonych z opadami do podłoża na terenie gminy.

Stan czystości powietrza cechuje się punktową emisją zanieczyszczeń. Duży udział w tym mają ciepłownie miejskie, przemysłowe oraz rozproszone źródła emisji z sektora komunalno-bytowego zlokalizowane głównie na terenie miasta Białystok oraz na terenach zurbanizowanych gminy sąsiadujących z miastem Białystok, a także zanieczyszczenia komunikacyjne.

Największy udział w zanieczyszczeniach mają substancje pochodzące z procesów spalania energetycznego paliw. Należy do nich dwutlenek siarki, tlenki azotu, tlenek węgla i pyły. Pozostałe zanieczyszczenia emitowane z zakładów przemysłowych zlokalizowanych na terenie gminy wynikają z rodzaju produkcji i stosowanej technologii. Wśród najczęściej występujących zanieczyszczeń technologicznych są węglowodory alifatyczne, aromatyczne i ich pochodne, benzyna, alkohole alifatyczne i ich pochodne, węglowodory pierścieniowe, kwas octowy, butanol, ketony i pochodne, formaldehyd, ksylen, amoniak oraz w mniejszej ilości inne zanieczyszczenia związane ze specyfiką produkcji zakładu.

Głównymi źródłami zanieczyszczenia powietrza na terenie gminy są:

- ✓ pojazdy mechaniczne napędzane silnikami spalinowymi,
- ✓ ścieranie się nawierzchni dróg i opon poruszających się pojazdów mechanicznych,
- ✓ urządzenia grzewcze centralnego ogrzewania niskiej emisji i inne oraz kuchnie domowe opalane paliwami stałymi i ciekłymi.

c. Zagrożenie hałasem oraz elektromagnetycznym promieniowaniem niejonizującym

Hałas poprzez swoje natężenie i czas oddziaływania może stanowić bardzo duże zagrożenie dla ludzi i środowiska przyrodniczego. Główne źródło hałasu stanowi zazwyczaj przemysł i komunikacja. Na terenie gminy Juchnowiec Kościelny hałas komunikacyjny występuje w pobliżu drogi wojewódzkiej Białystok – Wysokie Mazowieckie. Odbywa się tam transport przy użyciu ciągników siodłowych. W gminie zagrożenie hałasem występuje głównie w pobliżu małych zakładów przemysłowych, jednak incydentalne przekroczenia dopuszczalnego natężenia hałasu nie stanowią dużego zagrożenia dla środowiska.

Promieniowanie niejonizujące jest efektem funkcjonowania szeregu urządzeń technicznych wykorzystywanych przez człowieka. Głównymi źródłami promieniowania niejonizującego w środowisku są:

- ✓ elektroenergetyczne linie napowietrzne wysokiego napięcia,
- ✓ stacje radiowe i telewizyjne,

PLAN ROZWOJU LOKALNEGO GMINY JUCHNOWIEC KOŚCIELNY

- ✓ łączność radiowa, w tym CB radio, radiotelefony i telefonia komórkowa,
- ✓ stacje radiolokacji i radionawigacji.

Oddziaływanie tego promieniowania w ostatnich latach rośnie. Powodowane jest to rozwojem radiokomunikacji oraz powstawaniem coraz większej liczby stacji nadawczych radiowych i telewizyjnych (operatorów publicznych i komercyjnych). Dodatkowymi źródłami promieniowania niejonizującego są stacje bazowe telefonii komórkowej, systemów przywoławczych, radiotelefonicznych, alarmowych, komputerowych itp., pokrywających coraz gęstsza siecią obszary zurbanizowane, jak również coraz powszechniej stosowane radiotelefony przenośne.

Na terenie gminy znajdują się stacje bazowe telefonii komórkowej różnych operatorów, które także emitują pola elektromagnetyczne. Poziom emitowanego promieniowania spełnia normy określone w ustawie „Prawo ochrony środowiska” z dnia 27 kwietnia 2001 roku przez wszystkie obecnie funkcjonujące nadajniki.

PLAN ROZWOJU LOKALNEGO GMINY JUCHNOWIEC KOŚCIELNY

2. Gospodarka

Gmina dysponuje wieloma instrumentami finansowymi, za pomocą których może oddziaływać na lokalne życie gospodarcze. Zastosowanie ich kompleksowo, zgodnie z konsekwentnie realizowanym planem, może przynieść zdumiewające rezultaty. Najpoważniejszym instrumentem finansowym gminy jest budżet, w którym z kolei zawarte są poszczególne elementy, takie jak podatki, opłaty, dochody z mienia gminy, dochody z działalności gospodarczej, a także różne rodzaje wydatków, z których każdy może być instrumentem oddziałującym na lokalne zjawiska gospodarcze.

Na terenie gminy Juchnowiec Kościelny, na koniec 2014 roku, było zarejestrowanych 1622 podmiotów gospodarczych. Największą grupę podmiotów stanowią podmioty zatrudniające do 9 pracowników. W gminie funkcjonuje jeden podmiot zatrudniający powyżej 250 pracowników.

Tabela 5. Liczba podmiotów gospodarczych w gminie Juchnowiec Kościelny

	Liczba podmiotów gospodarczych				
	2010	2011	2012	2013	2014
ogółem	1313	1372	1452	1530	1622
0-9	1247	1307	1397	1475	1562
10-49	56	55	44	44	48
50-249	9	9	10	10	11
250-999	1	1	1	1	1

Źródło: Bank Danych Lokalnych – Główny Urząd Statystyczny

W porównaniu z innymi gminami powiatu białostockiego, w gminie Juchnowiec Kościelny zarejestrowanych jest najwięcej podmiotów gospodarczych.

Tabela 6. Liczba podmiotów gospodarczych w gminach wiejskich powiatu białostockiego

Jednostka terytorialna	ogółem				
	2010	2011	2012	2013	2014
Powiat białostocki	10297	10605	11198	11656	12123
Powiat białostocki – gminy miejsko-wiejskie	-	-	7896	8199	8477
Dobrzyniewo Duże	644	694	733	767	830

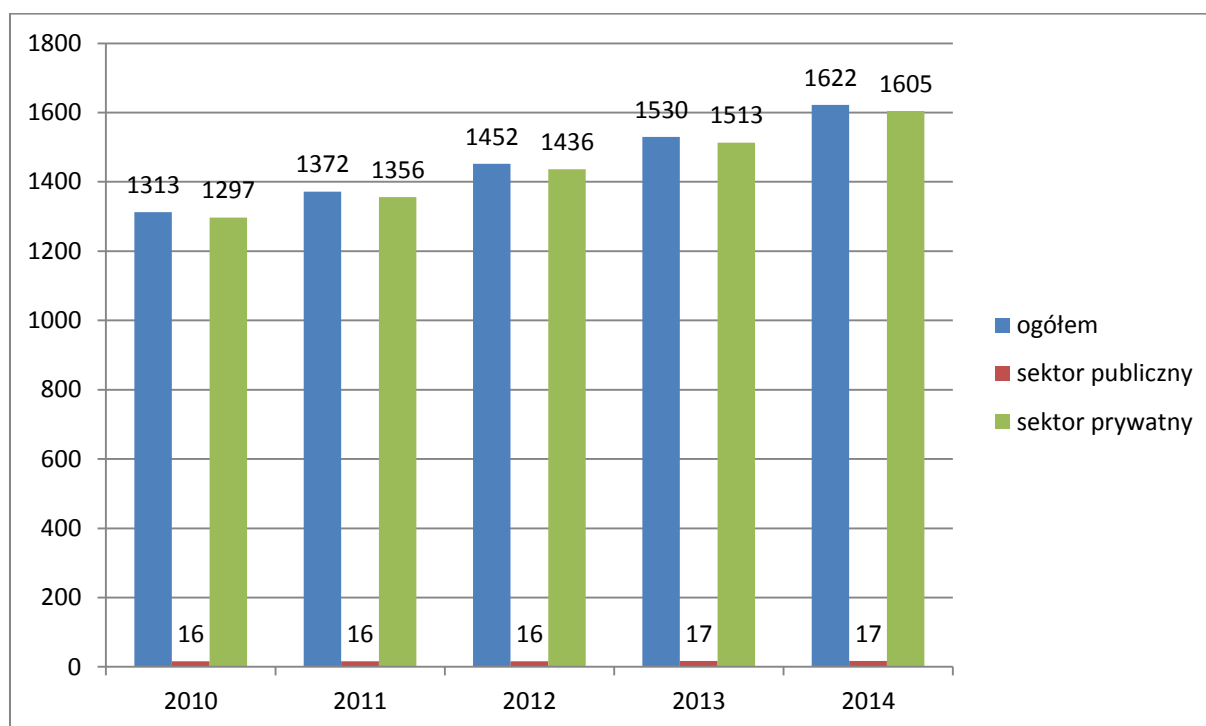
PLAN ROZWOJU LOKALNEGO GMINY JUCHNOWIEC KOŚCIELNY

Gródek	334	341	347	358	353
Juchnowiec Kościelny	1313	1372	1452	1530	1622
Poświętne	143	160	179	183	189
Turośń Kościelna	428	447	480	500	535
Zawady	104	106	111	119	117

Źródło: Bank Danych Lokalnych – Główny Urząd Statystyczny

W strukturze własności dominuje sektor prywatny. To głównie osoby fizyczne prowadzą działalność na terenie gminy Juchnowiec Kościelny. Podmioty sektora publicznego stanowią ok. 1% podmiotów ogółem.

Wykres 1. Liczba podmiotów gospodarczych w gminie Juchnowiec Kościelny wg struktury własności



Źródło: Bank Danych Lokalnych – Główny Urząd Statystyczny

Większość spośród podmiotów gospodarczych zarejestrowanych na terenie gminy Juchnowiec Kościelny to osoby fizyczne prowadzące działalność gospodarczą (82% podmiotów ogółem). Spółki handlowe stanowią ok. 7% podmiotów ogółem. W przeliczeniu na 1000 mieszkańców w gminie Juchnowiec Kościelny funkcjonuje 105 podmiotów. Analogiczny wskaźnik w województwie podlaskim wynosi 83.

PLAN ROZWOJU LOKALNEGO GMINY JUCHNOWIEC KOŚCIELNY

Według rodzajów działalności PKD 2007 dominują przedsiębiorstwa zajmujące się pozostałą działalnością. Przedsiębiorstwa trudniące się przemysłem i budownictwem stanowią ponad 22% przedsiębiorstw ogółem, natomiast podmioty gospodarcze związane z rolnictwem, leśnictwem, łowiectwem i rybactwem stanowią około 1,5 % podmiotów gospodarczych ogółem.

Tabela 7. Liczba podmiotów gospodarczych w gminie Juchnowiec Kościelny wg rodzajów działalności PKD 2007

Wyszczególnienie	Liczba podmiotów gospodarczych			
	2011	2012	2013	2014
Rolnictwo, leśnictwo, łowiectwo i rybactwo	32	30	29	24
Przemysł i budownictwo	326	327	336	359
Pozostała działalność	1014	1095	1165	1239
Ogółem	1372	1452	1530	1622

Źródło: Bank Danych Lokalnych – Główny Urząd Statystyczny

Tabela 8. Podmioty gospodarcze w gminie Juchnowiec Kościelny w podziale na rodzaj PKD

Sekcja	Opis	Liczba podmiotów
Sekcja A	rolnictwo, leśnictwo, łowiectwo i rybactwo	24
Sekcja B	górnictwo i wydobywanie	3
Sekcja C	przetwórstwo przemysłowe	145
Sekcja D	wytwarzanie i zaopatrywanie w energię elektryczną, gaz, parę wodną, gorącą wodę i powietrze do układów klimatyzacyjnych	1
Sekcja E	dostawa wody; gospodarowanie ściekami i odpadami oraz działalność związana z rekultywacją	3
Sekcja F	budownictwo	207
Sekcja G	handel hurtowy i detaliczny; naprawa pojazdów samochodowych, włączając motocykle	485
Sekcja H	transport i gospodarka magazynowa	141
Sekcja I	działalność związana z zakwaterowaniem i usługami gastronomicznymi	34
Sekcja J	informacja i komunikacja	33
Sekcja K	działalność finansowa i ubezpieczeniowa	52

PLAN ROZWOJU LOKALNEGO GMINY JUCHNOWIEC KOŚCIELNY

Sekcja L	działalność związana z obsługą rynku nieruchomości	35
Sekcja M	działalność profesjonalna, naukowa i techniczna	143
Sekcja N	działalność w zakresie usług administrowania i działalność wspierająca	33
Sekcja O	administracja publiczna i obrona narodowa; obowiązkowe zabezpieczenia społeczne	14
Sekcja P	edukacja	36
Sekcja Q	opieka zdrowotna i pomoc społeczna	102
Sekcja R	działalność związana z kulturą, rozrywką i rekreacją	20
Sekcje S i T	działalność organizacji członkowskich, naprawa sprzętu komputerowego	111
Sekcja U	organizacje i zespoły eksterytorialne	0

Źródło: Bank Danych Lokalnych – Główny Urząd Statystyczny

Najwięcej podmiotów działa w sekcji związanej z handlem hurtowym i detalicznym (30% podmiotów ogółem). Drugą, najliczniejszą grupą są podmioty zajmujące się budownictwem, następnie przetwórstwem przemysłowym, działalnością profesjonalną, naukową i techniczną. Można ponadto zauważyć, że występuje duże zróżnicowanie pod względem rodzaju prowadzonej działalności. W gminie Juchnowiec Kościelny jedynie w sekcji U nie występują zarejestrowane działalności gospodarcze.

Najważniejszymi jednostkami gospodarczymi zlokalizowanych w gminie Juchnowiec Kościelny są:

1. Firma ChM Sp. z o.o. w Lewickich, produkująca sprzęt medyczny (chirurgiczny),
2. Firma KAN Sp. z o.o. w Kleosinie, produkująca nowoczesne systemy grzewcze i wodne,
3. Firma PPUH RODEX Sp. z o.o. w Koplanach, zajmująca się produkcją stolarki PCV,
4. Firma INSTAL BIAŁYSTOK S.A. w Koplanach, produkująca konstrukcje stalowe,
5. Firma PW RAK-BUD RACZKOWSKI I WSPÓLNICY Sp. j. w Księżynie, produkująca beton towarowy, kostkę brukową,
6. Firma PLUM Sp. z o.o. w Ignatkach, projektująca i produkująca innowacyjną elektronikę,
7. Firma ABW SUPERBRUK Sp. z o.o. w Hryniewiczach, produkująca kostkę brukową,

PLAN ROZWOJU LOKALNEGO GMINY JUCHNOWIEC KOŚCIELNY

8. Firma MEDGAL Sp. z o.o. w Księżynie, produkująca sprzęt medyczny,
9. Firma MARPOL S.A. w Ignatkach, zajmująca się produkcją folii i opakowań,
10. Firma LECH GARMAŻERIA STAROPOLSKA, w Ignatkach-Osiedlu, zajmująca się produkcją wyrobów wędliniarskich i garmażeryjnych,
11. Firma WIPROBET B.T. GRYZEWSKY Sp. j. w Hołówkach Małych, producent kostki brukowej,
12. Firma PPHU VEGA MEBLE W.Z.J.K. ZAWISTOWSKY Sp. j. w Księżynie, zajmująca się produkcją i sprzedażą mebli,
13. Firma B.K. TRAS ROBOTY DROGOWE BORSUKIEWICZ Sp. j. w Hryniewiczach, wykonująca roboty drogowe,
14. Firma BESTPOL Żurkowski i Wspólnicy Sp. j. w Kleosinie, zajmująca się sprzedażą materiałów budowlanych,
15. Firma FPH PROGRESJA TWR WALENTYNOWICZ Sp. j. w Ignatkach, produkująca wyroby rattanowe,
16. Firma STRABAG Sp. z o.o. w Hryniewiczach, zajmująca się budownictwem ogólnym oraz budownictwem inżynieryjnym,
17. Firma DAKAR Sp. j. S. Szewczenko w Ignatkach,
18. Firma AS PROFIL SŁAWOMIR ABRAMOWICZ, w Kleosinie produkująca listwy i fronty meblowe,
19. ROLNICZA SPÓŁDZIELNIA PRODUKCYJNA w Dorożkach.

Ważną rolę w sferze gospodarczej gminy Juchnowiec Kościelny odgrywają podmioty z otoczenia agrobiznesu, turystyki i agroturystyki.

Wart uwagi jest fakt, iż gmina Juchnowiec Kościelny znalazła się na 7. miejscu w rankingu gmin przemysłowo-usługowych o największych zmianach w poziomie rozwoju w latach 2010-2013.

Gminę Juchnowiec Kościelny wyprzedza tylko: Brwinów (woj. mazowieckie), Wielka Wieś (woj. małopolskie), Kobierzyce (woj. dolnośląskie), Niepołomice (woj. małopolskie), Suwałki (woj. podlaskie) i Stara Biała (woj. mazowieckie). W rankingu ogólnym gmina Juchnowiec Kościelny zajmuje 22. miejsce na 2497 gmin.

Gmina Juchnowiec Kościelny należy do Białostockiego Obszaru Funkcjonalnego. Jest to samorządne stowarzyszenie gmin powołane w celu wspierania idei samorządności lokalnej, ochrony

PLAN ROZWOJU LOKALNEGO GMINY JUCHNOWIEC KOŚCIELNY

wspólnych interesów, wymiany doświadczeń, promocji osiągnięć oraz koordynacji wspólnych przedsięwzięć i inwestycji, w tym realizowanych w ramach Zintegrowanych Inwestycji Terytorialnych. Można stwierdzić, że Zintegrowane Inwestycje Terytorialne to instrument wsparcia, którego głównym zadaniem będzie integrowanie działań wielu JST, w tym gminy Juchnowiec Kościelny. Poza tym, ma on być elementem bezpośrednio wdrażającym przyjęte, wspólne założenia rozwojowe większej liczby jednostek administracji publicznej, sformalizowanych pod postacią strategii terytorialnej. Takie strategie mają powstawać wspólnie przy udziale wszystkich zainteresowanych partnerów.

Na podstawie uchwały nr XXIII/155/08 z dnia 04.08.2008 r. gmina Juchnowiec Kościelny została **członkiem stowarzyszenia o nazwie Lokalna Grupa Działania – Puszcza Knyszyńska**, które ma na celu:

- a. działanie na rzecz zrównoważonego rozwoju obszarów wiejskich i miejsko-wiejskich,
- b. aktywizowanie ludności wiejskiej i miejsko-wiejskiej w celu poprawy jej jakości życia,
- c. realizację lokalnej strategii rozwoju opracowanej przez lokalną grupę działania (LGD).

Lokalna Grupa Działania – Puszcza Knyszyńska skupia **najbardziej aktywnych i zaangażowanych liderów** reprezentujących trzy sektory: społeczny, publiczny i gospodarczy oraz mieszkańców obszaru. Na dzień 21.10.2015 r. liczba członków zwyczajnych wynosiła – 79. Sektor publiczny to 14 członków (17,72%), reprezentujących następujące JST: Czarna Białostocka, Gródek, **Juchnowiec Kościelny**, Michałowo, Supraśl, Wasilków, Zabłudów, Dobrzyniewo Duże, Jasionówka, Knyszyn oraz powiat białostocki. Sektor gospodarczy to 27 członków (34,18%), reprezentujących m.in. takie obszary działalności jak: handel, hotelarstwo, gastronomia, usługi prozdrowotne, reklama, transport, technologie informatyczne i komputerowe, budownictwo. Sektor społeczny i mieszkańcy to 38 członków (48,10%), spośród których 15 to organizacje pozarządowe.

Uchwałą nr XXXVIII/428/2014 z dn. 15.07.2014 r. przyjęto wolę kontynuowania członkostwa gminy Juchnowiec Kościelny w Lokalnej Grupie Działania – Puszcza Knyszyńska w nowej perspektywie finansowej 2014-2020 oraz przyjęto wolę przystąpienia do tworzenia nowej wielofunduszowej Lokalnej Strategii Rozwoju LGD Puszcza Knyszyńska.

Rolnictwo

Powierzchnia użytków rolnych ogółem w gminie Juchnowiec Kościelny wynosi 13032,00 ha, co stanowi ok. 75% powierzchni gminy ogółem. Łąki trwałe zajmują ok. 16% powierzchni gminy ogółem, natomiast lasy i grunty leśne ok. 9%. Działalność rolnicza jest prowadzona na większości

PLAN ROZWOJU LOKALNEGO GMINY JUCHNOWIEC KOŚCIELNY

terenu gminy, a w szczególności w strefie rolno-osadniczej w środkowej części gminy i w strefie przyrodniczo-rekreacyjnej w południowej części gminy.

Ponad połowa ogółu użytków rolnych, to gleby III i IV klasy bonitacyjnej, w większości występujące w środkowej części gminy. Grunty o najwyższych walorach produkcyjnych (klasy III) stanowią jedynie 14% ogółu gruntów ornych. Gleby o małych walorach produkcyjnych, zaliczone do V i VI klasy bonitacyjnej, występują głównie w południowej części, na słabo zaludnionych nadnarwiańskich terenach, gdzie dominują łąki, pastwiska i bagienne nieużytki.

W gminie Juchnowiec Kościelny (według Powszechnego Spisu Rolnego z 2010 r.) funkcjonuje 1874 gospodarstw domowych, w tym 1286 gospodarstw posiada dochody z działalności rolniczej. Najwięcej gospodarstw posiada powierzchnię do 1 ha włącznie – ich liczba wynosi 669.

Tabela 9. Liczba gospodarstw rolnych w gminie Juchnowiec Kościelny

Gmina Juchnowiec Kościelny	Gospodarstwa rolne ogółem					
	ogółem	do 1 ha włącznie	1-5 ha	5-10 ha	10-15 ha	15 ha i więcej
Liczba gospodarstw rolnych	1874	669	650	316	113	126
Powierzchnia gospodarstw w ha	12842,46	386,15	2218,97	2806,83	1663,29	5767,22

Źródło: Bank Danych Lokalnych – Główny Urząd Statystyczny

Powierzchnia gospodarstw rolnych ogółem w gminie Juchnowiec Kościelny wynosi 12 842,46 ha. Zdecydowanie najwięcej obszaru zajmują gospodarstwa o powierzchni powyżej 15 ha (około 46% powierzchni gospodarstw ogółem). Drugą kategorią gospodarstw pod względem wielkości są gospodarstwa o powierzchni od 5 do 10 ha, gdyż zajmują łączną powierzchnię ok. 2806,83 ha. Gospodarstwa o powierzchni od 10 do 15 ha zajmują ok. 13 % powierzchni ogółem. Pozostała część (ok. 17%) przypada na gospodarstwa o powierzchni do 5 ha.

Najwięcej gospodarstw trudni się uprawą zbóż. Inne uprawy występujące w gminie Juchnowiec Kościelny to uprawa ziemniaka, a także w niewielkim stopniu uprawy przemysłowe. Zboża są uprawiane na powierzchni 5285,78 ha, ziemniaki zajmują powierzchnię 204,68 ha. Wyszczególnienie powierzchni upraw znajduje się w tabeli poniżej.

Tabela 10. Powierzchnia zasiewów w gminie Juchnowiec Kościelny

Rodzaj zasiewu	Powierzchnia (w ha)
ogółem	6205,73
zboża razem	5285,78

PLAN ROZWOJU LOKALNEGO GMINY JUCHNOWIEC KOŚCIELNY

zboża podstawowe z mieszankami zbożowymi	4727,47
pszenica ozima	458,88
pszenica jara	685,14
żyto	445,96
jęczmień ozimy	35,96
jęczmień jary	313,37
owies	739,26
pszenżyto ozime	876,83
pszenżyto jare	90,15
mieszanki zbożowe ozime	30,84
mieszanki zbożowe jare	1051,08
kukurydza na ziarno	524,06
ziemniaki	204,68
uprawy przemysłowe	217,74
buraki cukrowe	0,00
rzepak i rzepik razem	211,61
strączkowe jadalne na ziarno razem	0,00
warzywa gruntowe	27,32

Źródło: Bank Danych Lokalnych – Główny Urząd Statystyczny

Zgodnie z danymi Głównego Urzędu Statystycznego najwięcej gospodarstw zajmuje się hodowlą drobiu. Wynika to z faktu, że na terenie gminy funkcjonują dwa duże gospodarstwa zajmujące się hodowlą drobiu. Ponadto, wiele gospodarstw trudni się przydomową hodowlą drobiu. Duża część gospodarstw trudni się także hodowlą bydła (w tym bydła mlecznego) oraz trzody chlewnej.

Tabela 11. Pogłowie zwierząt gospodarskich w gminie Juchnowiec Kościelny

	Bydło razem	Bydło krowy	Trzoda chlewna razem	Trzoda chlewna lochy	Konie	Drób ogółem razem	Drób ogółem drób kurzy
Liczba gospodarstw	299	249	166	73	45	350	347
Liczba zwierząt gospodarskich	4225	1823	2825	290	158	38142	32231

Źródło: Bank Danych Lokalnych – Główny Urząd Statystyczny

PLAN ROZWOJU LOKALNEGO GMINY JUCHNOWIEC KOŚCIELNY

3. Demografia i struktura zatrudnienia

Według danych na 31.12.2014 roku obszar gminy Juchnowiec Kościelny zamieszkiwało 15 458 osób. Ludność gminy stanowi 1,30% ludności województwa podlaskiego i odpowiednio 10,64% powiatu białostockiego. Powierzchnia gminy wynosi 171 km² i stanowi 5,74% powierzchni powiatu białostockiego i 0,84% powierzchni województwa podlaskiego.

Tabela 12. Trendy demograficzne w gminie Juchnowiec Kościelny

cecha \ lata	2004	2005	2006	2007	2008	2009	2010	2011	2012	2013	2014
Liczba ludności wg faktycznego miejsca zamieszkania 31 XII	12987	13292	13555	13812	13991	14226	14504	14859	15048	15292	15458
w tym:											
liczba mężczyzn	6470	6630	6733	6883	6958	7059	7211	7405	7511	7604	7673
liczba kobiet	6517	6662	6822	6929	7033	7167	7293	7454	7537	7688	7785
Ludność w wieku przedprodukcyjnym	3164	3142	3104	3079	3020	2989	3034	3065	3049	3101	3084
Ludność w wieku produkcyjnym	7893	8217	8496	8757	8981	9215	9491	9786	9936	10052	10197
Ludność w wieku poprodukcyjnym	1930	1933	1955	1976	1990	2022	1979	2008	2063	2139	2177
Małżeństwa	38	57	66	79	90	81	83	76	76	81	67
Urodzenia żywe	109	123	122	124	150	136	154	178	137	177	175
Zgony	138	112	131	125	126	116	136	138	128	135	157
Przyrost naturalny	-29	11	-9	-1	24	20	18	40	9	42	18
Saldo migracji	249	212	222	-26	198	226	309	313	172	212	160

Źródło: Bank Danych Lokalnych – Główny Urząd Statystyczny

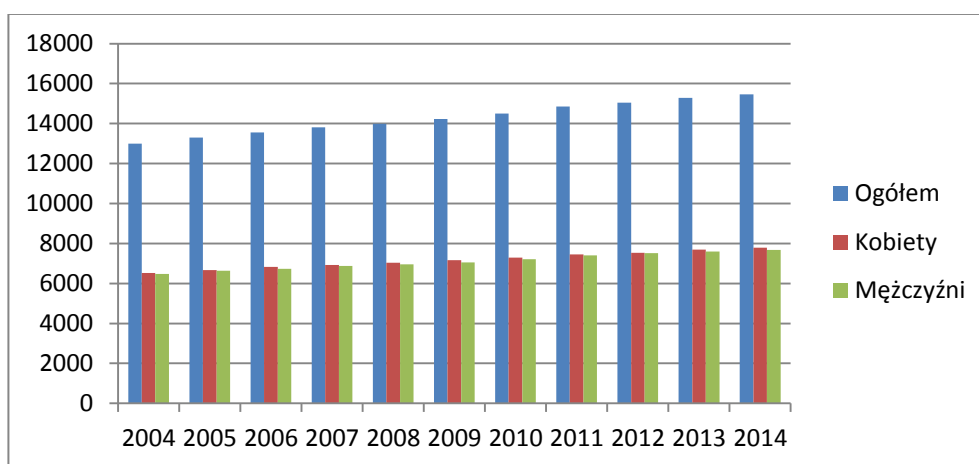
Liczba mieszkańców gminy Juchnowiec Kościelny rośnie. Stan ludności w gminie wzrósł o blisko 20% w porównaniu do 2004 roku. Na rozwój demograficzny gminy składa się dodatni przyrost naturalny oraz dodatnie saldo migracji. Pod tym względem gmina wypada bardzo

PLAN ROZWOJU LOKALNEGO GMINY JUCHNOWIEC KOŚCIELNY

korzystnie na tle powiatu białostockiego oraz województwa podlaskiego. Nowych mieszkańców przyciąga do gminy bliskość Białegostoku, dostępność komunikacyjna, niewątpliwe walory przyrodnicze i kulturowe oraz dobre warunki rozwoju budownictwa jednorodzinnego i rozwój budownictwa wielorodzinnego. Mieszkańcy gminy Juchnowiec Kościelny w dużej części dojeżdżają do pracy do Białegostoku, dlatego można mówić, że gmina jest „sypialnią” Białegostoku.

Zmiany w liczbie mieszkańców gminy Juchnowiec Kościelny na przestrzeni lat 2004-2014 przedstawia poniższy wykres.

Tabela 13. Liczba ludności w gminie Juchnowiec Kościelny w latach 2004-2014



Źródło: Bank Danych Lokalnych – Główny Urząd Statystyczny

W gminie Juchnowiec Kościelny na 100 mężczyzn przypada 101 kobiet, co jest wskaźnikiem wyższym od średniego wskaźnika feminizacji obliczonego dla obszarów wiejskich w powiecie białostockim, który wynosi 99,73 oraz niższym od średniego wskaźnika obliczonego dla gmin wiejskich województwa podlaskiego wynoszącego 102.

Tabela 14. Zestawienie porównawcze liczb i wskaźników dla gminy Juchnowiec Kościelny, powiatu białostockiego i województwa podlaskiego

	Gmina Juchnowiec Kościelny		Powiat białostocki		Województwo podlaskie	
	2014	2004	2014	2004	2014	2004
Urodzenia żywe	175	109	1390	1176	11029	10692
Zgony	157	138	1479	1498	11850	11728
Przyrost naturalny	18	-29	-89	-322	-821	-1036
Przyrost naturalny na 1000	1,2	-2,3	-0,6	-2,3	-0,7	-0,9

PLAN ROZWOJU LOKALNEGO GMINY JUCHNOWIEC KOŚCIELNY

ludności						
Saldo migracji	160	249	532	874	-2249	-1655
Saldo migracji na 1000 osób	10,5	19,8	3,7	6,3	-1,9	-1,4

Źródło: Bank Danych Lokalnych – Główny Urząd Statystyczny

Wskaźnik gęstości zaludnienia dla gminy Juchnowiec Kościelny wynosił w 2014 r. 90 osób na 1 km², podczas gdy średnia gęstość zaludnienia w województwie podlaskim wynosiła 59 osób na 1 km², zaś w powiecie białostockim 49 osób na 1 km². Zatem gęstość zaludnienia w gminie Juchnowiec Kościelny jest zdecydowanie większa od gęstości zaludnienia w województwie oraz powiecie białostockim. Duże skupienie mieszkańców jest czynnikiem korzystnym, gdyż ułatwia wyposażenie w obiekty infrastruktury społecznej i technicznej. Wpływa więc na podnoszenie jakości życia mieszkańców.

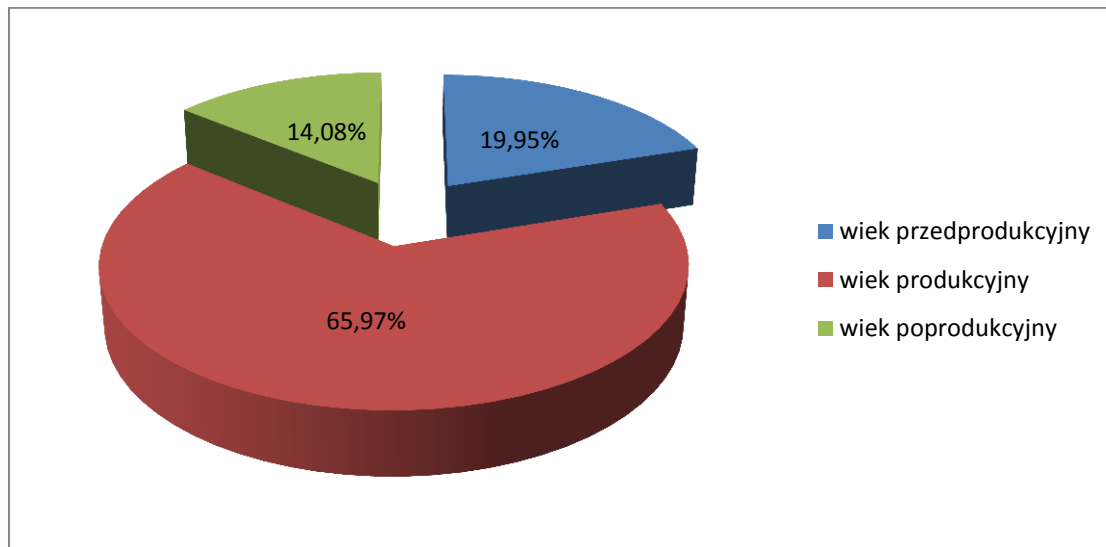
Tabela 15. Zestawienie porównawcze liczb i wskaźników dla gminy Juchnowiec Kościelny, powiatu białostockiego i województwa podlaskiego w 2014 r.

	Gmina Juchnowiec Kościelny	Powiat białostocki	Województwo podlaskie
Powierzchnia (km ²)	171	2 975	20 187
Liczba mieszkańców	15 458	145 230	1 191 918
Gęstość zaludnienia (os./km ²)	90	49	59

Źródło: Bank Danych Lokalnych – Główny Urząd Statystyczny

Według danych statystycznych, stan na 31 grudnia 2014 r., na terenie gminy Juchnowiec Kościelny zamieszkiwało 3084 osób w wieku przedprodukcyjnym, 10197 osób w wieku produkcyjnym oraz 2177 osób w wieku poprodukcyjnym.

Wykres 2. Struktura ludności wg ekonomicznych grup wieku w gminie Juchnowiec Kościelny w 2014 roku



Źródło: Bank Danych Lokalnych – Główny Urząd Statystyczny

W porównaniu do pozostałych obszarów wiejskich województwa podlaskiego, obszar gminy Juchnowiec Kościelny charakteryzuje się korzystną strukturą wiekową, tj. większym udziałem ludności w wieku przedprodukcyjnym i produkcyjnym oraz mniejszym udziałem ludności w wieku poprodukcyjnym. Dobra struktura wieku ludności gminy, może jednak się zmienić. Porównanie struktury demograficznej wg ekonomicznych grup wieku na przestrzeni lat 2004-2014 wykazuje spadek liczby mieszkańców w grupie osób w wieku przedprodukcyjnym. Natomiast w grupie osób w wieku produkcyjnym i poprodukcyjnym obserwuje się wzrost liczby ludności. W gminie Juchnowiec Kościelny nie występuje jeszcze niekorzystne zjawisko „starzenia się gminy”, które jest typowe dla gmin wiejskich województwa podlaskiego.

Poziom wykształcenia

Zgodnie z danymi Głównego Urzędu Statystycznego najwięcej mieszkańców zamieszkujących gminę Juchnowiec Kościelny posiada wykształcenie średnie – 26% mieszkańców gminy. Następną grupą są mieszkańcy z wykształceniem wyższym – 19%, zasadniczym zawodowym – 18%, podstawowym – 18% i gimnazjalnym – 6%. Gmina Juchnowiec Kościelny wyróżnia się na tle innych gmin wiejskich w województwie podlaskim pod względem ilości osób z wykształceniem wyższym, których jest blisko 1/5.

Najwięcej osób z wykształceniem wyższym znajduje się w przedziale wiekowym 30-39 lat, zaś z wykształceniem policealnym znajduje się w przedziale wiekowym poniżej 29 roku życia. Najwięcej

osób z wykształceniem zasadniczym zawodowym oraz gimnazjalnym, podstawowym, podstawowym nieukończonym i bez wykształcenia szkolnego znajduje się w wieku powyżej 50 lat.

Ludność niepełnosprawna

Według danych z Narodowego Spisu Powszechnego z 2011 r. osoby niepełnosprawne w gminie Juchnowiec Kościelny stanowią 12,78% mieszkańców gminy. Rozróżnia się przy tym niepełnosprawność prawną i biologiczną. Niepełnosprawnych prawnie jest w gminie 1066 osób, zaś niepełnosprawnych tylko biologicznie 909 osób.

Zgodnie ze słownikiem pojęć Głównego Urzędu Statystycznego osoba niepełnosprawnie biologicznie to osoba, która odczuwa ograniczenie sprawności w wykonywaniu czynności podstawowych dla swojego wieku, ale nie posiada prawnego orzeczenia niepełnosprawności. Osoba niepełnosprawna biologicznie nie musi posiadać potwierdzenia prawnego (orzeczenia) o swojej niepełnosprawności. Natomiast osoba niepełnosprawna prawnie posiada potwierdzenie prawne (orzeczenie) swojej niepełnosprawności.

Zdecydowana większość osób niepełnosprawnych jest bierna zawodowo (1376 osób). Jest to niekorzystne zjawisko dla rozwoju gminy, ponieważ 95,39% wszystkich osób niepełnosprawnych w gminie jest w wieku 15 lat i więcej.

PLAN ROZWOJU LOKALNEGO GMINY JUCHNOWIEC KOŚCIELNY

Tabela 16. Ludność w wieku 13 lat i więcej według płci i poziomu wykształcenia w 2011 r.

Poziom wykształcenia	Gmina Juchnowiec Kościelny					
	ogółem	mężczyźni	kobiety	wskaźniki precyzji w %		
				ogółem	mężczyźni	kobiety
Ogółem	13410	6775	6635	1,52	1,96	1,96
wyższe	2621	1034	1587	4,45	6,27	4,97
dyplom ukończenia kolegium i policealne	387	161	226	11,38	16,71	14,28
średnie	3496	1753	1742	3,73	5,01	5,00
zasadnicze zawodowe	2441	1566	874	4,69	5,14	7,08
gimnazjalne	836	436	401	7,65	10,94	10,72
podstawowe	2414	1217	1197	4,43	5,88	5,67
podstawowe nieukończone i bez wykształcenia szkolnego	306	123	183	13,82	21,67	15,25
nieustalony	909	484	425	10,95	11,74	13,38

Źródło: Dane opracowane na podstawie wyników NSP 2011

Tabela 17. Ludność w wieku 13 lat i więcej według grup wieku i poziomu wykształcenia w 2011 r.

Poziom wykształcenia	Gmina Juchnowiec Kościelny									
	ogółem	poniżej 29 lat	30-39	40-49	powyżej 50 lat	wskaźniki precyzji w %				
						ogółem	poniżej 29 lat	30-39	40-49	powyżej 50 lat
Ogółem	13410	4227	2509	2332	4342	1,52	3,43	4,42	4,67	2,96
wyższe	2621	788	848	574	411	4,45	8,80	8,25	10,05	11,76
dyplom ukończenia kolegium, policealne i średnie	3883	1334	801	751	997	3,52	6,46	8,14	8,15	6,84
zasadnicze zawodowe	2441	207	522	701	1010	4,69	16,46	10,58	8,54	7,33
gimnazjalne, podstawowe, podstawowe nieukończone i bez wykształcenia	3557	1600	140	159	1657	3,75	5,87	19,74	16,38	5,05

PLAN ROZWOJU LOKALNEGO GMINY JUCHNOWIEC KOŚCIELNY

szkolnego										
nieustalony	909	297	198	147	266	10,95	13,72	16,67	19,23	13,98
Mężczyźni	6775	2335	1255	1164	2021	1,96	4,35	5,27	5,55	3,73
wyższe	1034	330	309	253	142	6,27	12,29	12,03	13,11	17,08
dypłom ukończenia kolegium, policealne i średnie	1914	724	449	301	440	4,72	8,49	9,75	12,1	9,57
zasadnicze zawodowe	1566	#	#	448	635	5,14	18,74	12,11	9,36	7,97
gimnazjalne, podstawowe, podstawowe nieukończone i bez wykształcenia szkolnego	1776	#	#	100	661	4,95	7,48	22,43	19,99	6,97
nieustalony	484	189	89	61	144	11,74	15,47	23,74	23,95	16,82
Kobiety	6635	1892	1254	1168	2321	1,96	5,1	5,31	5,39	3,37
wyższe	1587	459	539	321	269	4,97	10,89	8,61	11,53	12,92
dypłom ukończenia kolegium, policealne i średnie	1969	610	352	450	558	4,63	9,21	11,31	9,62	8,33
zasadnicze zawodowe	874	#	#	253	375	7,08	36,56	14,49	13,16	11
gimnazjalne, podstawowe, podstawowe nieukończone i bez wykształcenia szkolnego	1780	#	#	59	997	4,82	8,69	34,68	28,61	5,78
nieustalony	425	108	109	86	123	13,38	22,77	22,7	23,35	15,32

Źródło: Dane opracowane na podstawie wyników NSP 2011

PLAN ROZWOJU LOKALNEGO GMINY JUCHNOWIEC KOŚCIELNY

Tabela 18. Osoby niepełnosprawne według kategorii niepełnosprawności w 2011 r.

Wyszczególnienie	Gmina Juchnowiec Kościelny					
	ogółem	niepełnosprawni prawnie	niepełnosprawni tylko biologicznie	wskaźniki precyzji w %		
				ogółem	niepełnosprawni prawnie	niepełnosprawni tylko biologicznie
Ogółem	1975	1066	909	5,11	6,83	7,79

Źródło: Dane opracowane na podstawie wyników NSP 2011

Tabela 19. Osoby niepełnosprawne w wieku 15 lat i więcej według aktywności ekonomicznej w 2011 r.

Wyszczególnienie	Gmina Juchnowiec Kościelny								
	Ogółem			Niepełnosprawni prawnie			Niepełnosprawni tylko biologicznie		
	ogółem	mężczyźni	kobiety	razem	mężczyźni	kobiety	razem	mężczyźni	kobiety
Ogółem	1884	920	963	1011	509	502	873	412	461
Wg aktywności ekonomicznej									
aktywni zawodowo	506	307	199	292	158	134	214	149	65
bierni zawodowo	1376	612	765	717	349	368	659	263	396
	wskaźniki precyzji w %								
Ogółem	5,16	6,47	6,33	6,97	9,13	8,85	7,74	9,88	9,59
Wg aktywności ekonomicznej									
aktywni zawodowo	9,89	11,61	15,04	13,29	16,26	18,67	14,31	16,70	26,52
bierni zawodowo	5,93	8,00	6,93	8,20	11,44	10,15	8,94	11,86	10,31

Źródło: Dane opracowane na podstawie wyników NSP 2011

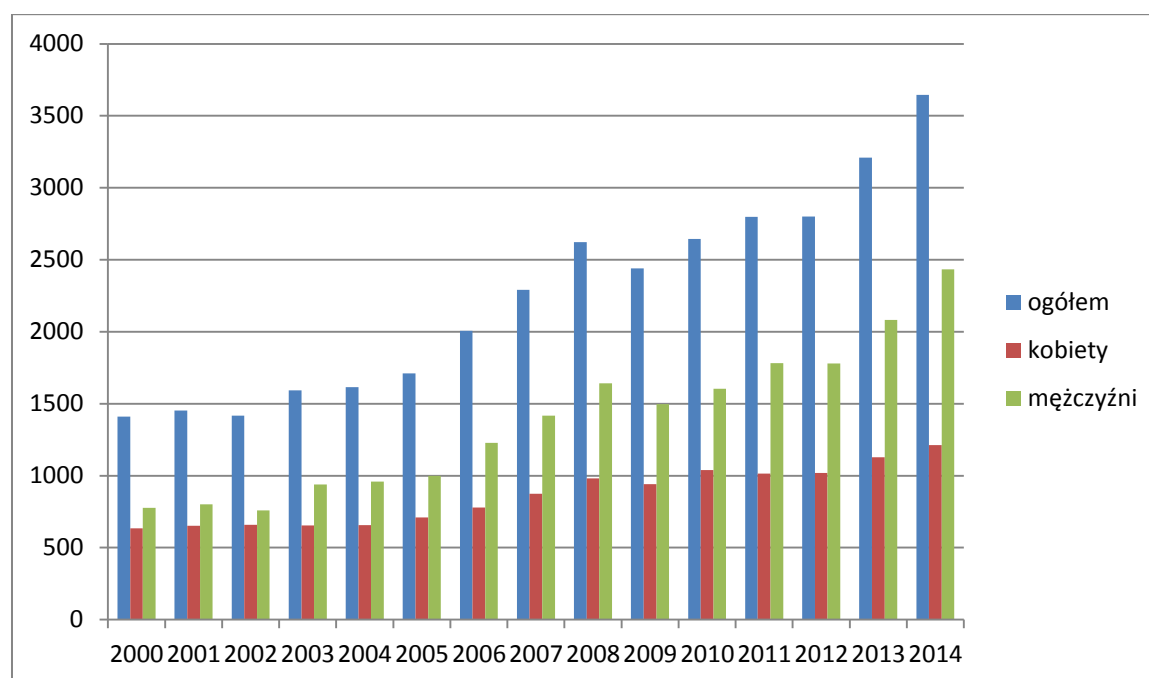
PLAN ROZWOJU LOKALNEGO GMINY JUCHNOWIEC KOŚCIELNY

Zatrudnienie w gminie Juchnowiec Kościelny

Na wielkość zatrudnienia wpływają następujące czynniki:

- ✓ cechy demograficzne ludności – udział ludności w wieku produkcyjnym, poziom wykształcenia ludności,
- ✓ poziom rozwoju gospodarczego obszaru gminy,
- ✓ poziom aktywności zawodowej ludności w wieku produkcyjnym,
- ✓ stan zdrowotny ludności w wieku produkcyjnym.

Wykres 3. Poziom zatrudnienia w gminie Juchnowiec Kościelny 2000-2014



Źródło: Bank Danych Lokalnych – Główny Urząd Statystyczny

Według danych statystycznych Głównego Urzędu Statystycznego w 2014 roku w gminie Juchnowiec Kościelny pracowało 3646 osób (w tym 1213 kobiet).

Poziom zatrudnienia w gminie dynamicznie rośnie. W okresie od 2000 roku do 2014 roku poziom zatrudnienia w gminie wzrósł o 158%. W ciągu ostatnich 15 lat najwięcej osób zatrudnionych w firmach na terenie gminy odnotowano w 2014 roku – 3646 osób.

Największe zatrudnienie co roku notuje się w sektorze „Przemysł i budownictwo”. Drugim co do wielkości zatrudnienia sektorem jest „Działalność finansowa i ubezpieczeniowa obsługa rynku nieruchomości oraz pozostałe usługi”. W pozostałych sektorach zatrudnienie znajdują nieliczne osoby i w większości dane są objęte tajemnicą statystyczną.

PLAN ROZWOJU LOKALNEGO GMINY JUCHNOWIEC KOŚCIELNY

Tabela 20. Pracujący w gminie Juchnowiec Kościelny

Wyszczególnienie	Pracujący		Rolnictwo, leśnictwo, łowiectwo i rybactwo	Przemysł i budownictwo	Handel; naprawa pojazdów samochodowych; transport i gospodarka magazynowa; zakwaterowanie i gastronomia; informacja i komunikacja	Działalność finansowa i ubezpie- czeniowa; obsługa rynku nieruchomości oraz pozostałe usługi
	ogółem	w tym kobiety				
2010	2644	1040	34	1548	477	585
2011	2797	1015	#	1742	#	554
2012	2800	1020	#	1737	#	575
2013	3210	1128	#	2042	#	603
2014	3646	1213	#	2381	#	615

Źródło: Bank Danych Lokalnych – Główny Urząd Statystyczny

Jak wynika z Narodowego Spisu Ludności i Mieszkań przeprowadzonego w 2011 roku, w gminie Juchnowiec Kościelny pracą na rachunek własny w rolnictwie (wyłącznie lub głównie, a dodatkowo z pozostałych źródeł) zajmowało się 607 osób w tym 201 kobiet i 406 mężczyzn. Najwięcej osób pracujących na rachunek własny w rolnictwie ma wykształcenie zasadnicze zawodowe i znajduje się w przedziale wiekowym 50 lat i więcej.

Tabela 21. Ludność w wieku 15 lat i więcej utrzymująca się z pracy na rachunek własny w rolnictwie według płci i poziomu wykształcenia w 2011 r.

Wyszczególnienie	Gmina Juchnowiec Kościelny	
	Praca na rachunek własny w rolnictwie (wyłącznie lub głównie, a dodatkowo z pozostałych źródeł)	Praca na rachunek własny w rolnictwie (wyłącznie lub głównie, a dodatkowo z pozostałych źródeł)
		wskaźniki precyzji w %
Ogółem	607	10,73
Mężczyźni	406	10,73
Kobiety	201	15,69
W wieku:		
poniżej 29 lat	77	27,11
30-39	164	21,52
40-49	169	17,03
50 lat i więcej	197	17,41
Poziom wykształcenia:		
wyższe	58	29,43
dyplom ukończenia kolegium,	124	20,13

PLAN ROZWOJU LOKALNEGO GMINY JUCHNOWIEC KOŚCIELNY

policealne i średnie		
zasadnicze zawodowe	303	13,74
gimnazjalne, podstawowe, podstawowe nieukończone i bez wykształcenia szkolnego	123	20,73

Źródło: Dane opracowane na podstawie wyników Narodowego Spisu Powszechnego Ludności i Mieszkań 2011

Stan i struktura bezrobocia w gminie Juchnowiec Kościelny

W grudniu 2015 roku na obszarze gminy Juchnowiec Kościelny zarejestrowanych było 636 osób bezrobotnych w tym 277 kobiet. Największa grupa bezrobotnych to osoby w wieku 25-34 lata, co stanowi blisko 30% ogółu bezrobotnych w gminie. Pozytywnym trendem w gminie jest zmniejszanie się bezrobocia. Spadek notuje się od 2012 roku i od tego czasu bezrobocie zmalało o 24%. Negatywnym aspektem struktury bezrobocia w gminie jest to, że 62% bezrobotnych stanowią osoby w wieku produkcyjnym mobilnym (wiek 18-44 lat). Długotrwale bezrobotni w gminie Juchnowiec Kościelny stanowią 60% wszystkich bezrobotnych

Wpływ na zmniejszanie się bezrobocia w gminie ma bliskość Białegostoku oraz dobra infrastruktura i połączenia komunikacyjne. Stąd też wielu mieszkańców gminy znajduje zatrudnienie w sąsiadującym Białymstoku.

Tabela 22. Stan i struktura bezrobocia w gminie Juchnowiec Kościelny w latach 2010-2015

	2010	2011	2012	2013	2014	2015
Ogółem	709	724	840	833	712	636
Płeć						
Kobiety	329	331	362	344	308	277
Mężczyźni	380	393	478	489	404	359
Wiek						
18-24	149	139	161	145	97	90
25-34	192	232	274	252	221	185
35-44	119	130	152	148	134	124
45-54	163	135	146	161	140	119
55-59	70	69	84	93	84	76
pow. 60 lat	16	19	23	34	36	42

PLAN ROZWOJU LOKALNEGO GMINY JUCHNOWIEC KOŚCIELNY

Wykształcenie						
wyższe	103	128	160	138	120	113
policealne i śr. zawod.	167	166	176	192	161	153
średnie ogólne	76	67	82	90	75	75
zasad. zawod.	191	186	228	218	194	163
gimnazjalne i poniżej	172	177	194	195	162	132
Długotrwale bezrobotni	350	373	411	478	438	384

Źródło: Powiatowy Urząd Pracy w Białymstoku

Według danych Urzędu Statystycznego w Białymstoku w 2014 roku wskaźniki aktywności ekonomicznej mieszkańców gminy Juchnowiec Kościelny przedstawiają się następująco:

Tabela 23. Aktywność ekonomiczna mieszkańców gminy Juchnowiec Kościelny w 2014 roku.

Bezrobotni			Udział bezrobotnych w liczbie ludności w wieku produkcyjnym (w %)			Pracujący			Pracujący na 1000 ludności
O	M	K	O	M	K	O	M	K	
712	404	308	7,0	7,5	6,4	3646	2433	1213	236

Źródło: Bank Danych Lokalnych – Główny Urząd Statystyczny

O – ogółem; M – mężczyźni; K – kobiety

4. Sfera społeczna i bezpieczeństwo

Pomoc społeczna jest instytucją polityki społecznej państwa, mającą na celu umożliwienie osobom i rodzinom przezwyciężanie trudnych sytuacji życiowych, których nie są one w stanie pokonać, wykorzystując własne uprawnienia, zasoby i możliwości.

Realizację zadań z zakresu pomocy społecznej wykonuje Gminny Ośrodek Pomocy Społecznej utworzony na podstawie Uchwały Nr VI/13/1990 Rady Gminy Juchnowiec Dolny z dnia 29 lipca 1990

PLAN ROZWOJU LOKALNEGO GMINY JUCHNOWIEC KOŚCIELNY

roku w sprawie utworzenia Gminnego Ośrodka Pomocy Społecznej w Juchnowcu Dolnym z późniejszymi zmianami do uchwały. Od 23 maja 2000 nazwa Ośrodka brzmi Gminny Ośrodek Pomocy Społecznej w Juchnowcu Kościelnym.

Gminny Ośrodek Pomocy Społecznej w Juchnowcu Kościelnym jest gminną jednostką organizacyjną realizującą zadania gminy z zakresu pomocy społecznej. Do zakresu działalności Ośrodka, zgodnie z jego statutem, należy prowadzenie całokształtu spraw w zakresie pomocy społecznej, wynikających z ustawy o pomocy społecznej oraz rządowych programów pomocy społecznej bądź innych ustaw, mających na celu ochronę poziomu życia osób i rodzin, po zapewnieniu odpowiednich środków.

Kadrę Ośrodka stanowi kierownik oraz 15 pracowników zatrudnionych na umowę o pracę. Oprócz zadań z pomocy społecznej Ośrodek prowadzi świadczenia rodzinne, fundusz alimentacyjny, z zakresu dodatków mieszkaniowych.

Ośrodek realizuje zadania własne gminy oraz zadania zlecone, do których należy:

1. Zadania własne gminy:

- a. Przyznawanie i wypłacanie zasiłków celowych oraz specjalnych zasiłków celowych;
- b. Przyznawanie pomocy rzeczowej;
- c. Dożywianie dzieci;
- d. Przyznawanie i wypłacanie zasiłków okresowych;
- e. Udzielanie schronienia, posiłku, niezbędnego ubrania osobom tego pozbawionym;
- f. Świadczenie usług opiekuńczych;
- g. Pokrywanie wydatków na świadczenia zdrowotne, w szczególności osób bezdomnych i innych, które nie mają żadnych źródeł utrzymania i nie są objęte ubezpieczeniem zdrowotnym;
- h. Praca socjalna;
- i. Udzielanie zasiłku celowego na pokrycie wydatków powstałych w wyniku zdarzenia losowego;
- j. Sprawienie pogrzebu, w tym osobom bezdomnym;
- k. Inne zadania z zakresu pomocy społecznej wynikające z rozpoznania potrzeb gminy;
- l. Kierowanie do domu pomocy społecznej i ponoszenie odpłatności za pobyt mieszkańca gminy w tym domu;
- m. Prowadzenie spraw z zakresu dodatków mieszkaniowych.

PLAN ROZWOJU LOKALNEGO GMINY JUCHNOWIEC KOŚCIELNY

2. Zadania zlecone gminie:

- a. Przyznawanie i wypłacanie zasiłków stałych;
- b. Opłacanie składki na ubezpieczenie zdrowotne osobom uprawnionym do tych świadczeń;
- c. Przyznanie i wypłacanie zasiłku celowego na pokrycie wydatków związanych z klęską żywiołową lub ekologiczną;
- d. Zadania wynikające z rządowych programów pomocy społecznej bądź innych ustaw, mających na celu ochronę poziomu życia osób i rodzin po zapewnieniu odpowiednich środków;
- e. Prowadzenie spraw i realizacja świadczeń rodzinnych zgodnie z ustawą o świadczeniach rodzinnych;
- f. Prowadzenie spraw z zakresu postępowania wobec dłużników alimentacyjnych oraz zaliczki alimentacyjnej;
- g. Przyznanie i wypłacanie zasiłków z Państwowego Funduszu Kombatantów.

Ośrodek współpracuje z organizacjami społecznymi, Kościołem katolickim, innymi kościołami, związkami wyznaniowymi, fundacjami. Zadania realizowane są na bazie środków zadań zleconych przekazywanych przez Wojewodę i zadań własnych – środków z budżetu gminy i dotacji celowych.

Dokumentem regulującym kwestię pomocy społecznej jest przyjęta „Strategia Integracji i Rozwiązywania Problemów Społecznych Gminy Juchnowiec Kościelny na lata 2011-2023”. Jest to wieloletni dokument programowy, który ma istotne znaczenie dla zapewnienia bezpieczeństwa społecznego mieszkańców gminy Juchnowiec Kościelny, w szczególności grup zagrożonych wykluczeniem.

W gminie Juchnowiec Kościelny w 2014 roku, liczba gospodarstw domowych korzystających z pomocy społecznej wynosiła 442 i była to największa liczba w ostatnich pięciu latach. Zmiany w liczbie takich gospodarstw oraz liczbę osób korzystających z pomocy w tych gospodarstwach na przełomie lat obrazuje tabela nr 24.

Tabela 24. Liczba gospodarstw domowych oraz osób korzystających z pomocy społecznej w gminie Juchnowiec Kościelny

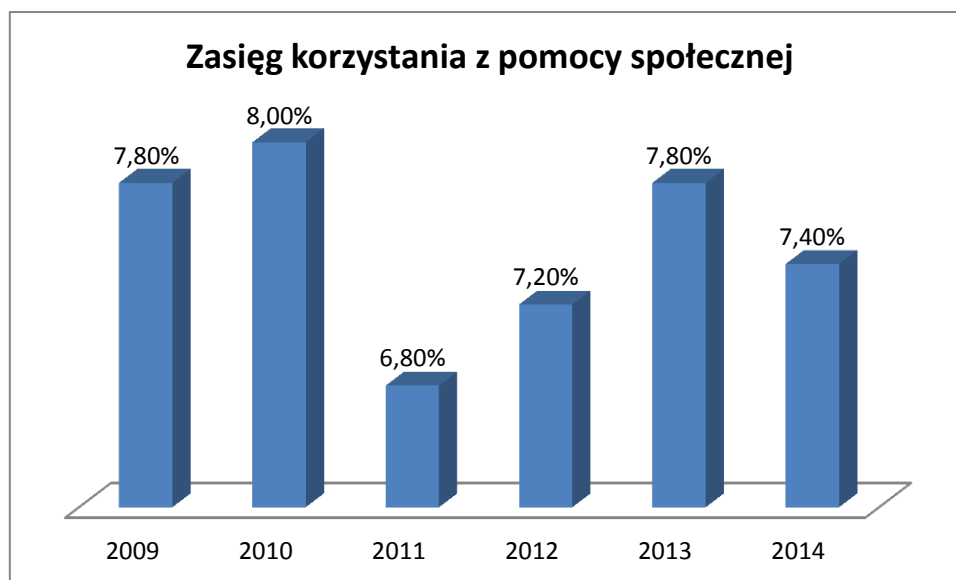
Rok	2009	2010	2011	2012	2013	2014
Liczba gospodarstw	394	407	385	398	434	442
Liczba osób w gos. dom.	1 106	1 156	998	1 074	1 180	1 139

Źródło: Bank Danych Lokalnych – Główny Urząd Statystyczny

PLAN ROZWOJU LOKALNEGO GMINY JUCHNOWIEC KOŚCIELNY

Zasięg korzystania z pomocy społecznej to udział osób w gospodarstwach domowych korzystających z pomocy społecznej w ludności ogółem. Kształtowanie się tego wskaźnika na przełomie lat 2009-2014 przedstawia wykres nr 4.

Wykres 4. Zasięg korzystania z pomocy społecznej w gminie Juchnowiec Kościelny w latach 2009-2014



Źródło: Bank Danych Lokalnych – Główny Urząd Statystyczny

Zasiłek rodzinny to zasiłek, mający na celu częściowe pokrycie wydatków związanych utrzymaniem dziecka. Przyznanie prawa do zasiłku rodzinnego uzależnione jest m.in. od spełnienia kryterium dochodowego. Zasiłek rodzinny przysługuje, jeżeli przeciętny miesięczny dochód rodziny w przeliczeniu na osobę, albo dochód osoby uczącej się, nie przekracza kwoty 674,00 zł. W przypadku gdy członkiem rodziny jest dziecko legitymujące się orzeczeniem o niepełnosprawności lub orzeczeniem o umiarkowanym albo o znacznym stopniu niepełnosprawności, zasiłek rodzinny przysługuje, jeżeli przeciętny miesięczny dochód rodziny w przeliczeniu na osobę albo dochód osoby uczącej się nie przekracza kwoty 764,00 zł. Podział na rodziny oraz dzieci otrzymujące zasiłek rodzinny w gminie Juchnowiec Kościelny zamieszczony jest w tabeli poniżej.

Tabela 25. Zasiłki rodzinne w gminie Juchnowiec Kościelny

	2009	2010	2011	2012	2013	2014
Rodziny otrzymujące zasiłki rodzinne na dzieci	597	547	508	454	418	395
Dzieci, na które rodzice otrzymują zasiłek rodzinny ogółem	1 238	1 099	999	899	834	774
Dzieci w wieku do 17 lat, na które rodzice otrzymują zasiłek rodzinny	1 113	995	896	803	730	698
Udział dzieci w wieku do lat 17, na które rodzice otrzymują zasiłek rodzinny	59,6%	57,8%	58,5%	53,4%	48,6%	45,7%

PLAN ROZWOJU LOKALNEGO GMINY JUCHNOWIEC KOŚCIELNY

w ogólnej liczbie dzieci w tym wieku						
---	--	--	--	--	--	--

Źródło: Bank Danych Lokalnych – Główny Urząd Statystyczny

Zauważalną pozytywną tendencją jest spadek liczby rodzin otrzymujących zasiłki rodzinne na dzieci oraz udział dzieci w wieku do lat 17, na które rodzice otrzymują zasiłek rodzinny w ogólnej liczbie dzieci w tym wieku.

Najwięcej rodzin korzysta z pomocy społecznej z powodu: ubóstwa, potrzeby ochrony macierzyństwa, bezrobocia, niepełnosprawności oraz długotrwałej lub ciężkiej choroby. Na przestrzeni ostatnich pięciu lat notuje się spory wzrost liczby rodzin korzystających z pomocy społecznej udzielanej z tych powodów. Przykładowo, liczba rodzin korzystająca z pomocy społecznej z powodu bezrobocia wzrosła o 45%, z powodu niepełnosprawności o 60%, z powodu długotrwałej lub ciężkiej choroby o 56%, z powodu potrzeby ochrony macierzyństwa o 91%. Do 2013 roku negatywnym zjawiskiem w gminie był także wzrost liczby rodzin, które korzystają z pomocy społecznej z powodu ubóstwa. Od 2010 roku do 2013 roku liczba rodzin żyjąca w ubóstwie wzrosła o 27%. Pozytywnym jest, że od 2013 roku do 2015 roku liczba tych rodzin zmalała o 30%.

Tabela 26. Powody przyznania pomocy społecznej rodzinom w gminie Juchnowiec Kościelny

Powód trudnej sytuacji życiowej	Liczba rodzin					
	2010	2011	2012	2013	2014	2015
Ubóstwo	148	160	195	202	169	141
Sieroctwo	0	0	0	1	1	0
Bezdomność	2	5	3	8	7	7
Potrzeba ochrony macierzyństwa	6	13	38	53	62	65
w tym: Wielodzietność	1	10	17	22	24	27
Bezrobocie	124	145	219	235	248	227
Niepełnosprawność	64	87	129	153	149	160
Długotrwała lub ciężka choroba	104	144	180	216	241	238

PLAN ROZWOJU LOKALNEGO GMINY JUCHNOWIEC KOŚCIELNY

Bezradność w sprawach opiekuńczo-wychowawczych, w tym:	73	64	77	54	50	54
rodziny niepełne	61	44	37	34	38	40
rodziny wielodzietne	12	20	26	16	11	14
Przemoc w rodzinie	4	4	3	3	11	15
Potrzeba ochrony ofiar handlu ludźmi	0	0	0	0	0	0
Alkoholizm	7	9	69	42	27	19
Narkomania	1	0	0	1	2	1
Trudności w przystosowaniu do życia po opuszczeniu zakładu karnego	2	9	8	5	4	5
Uchodźcy	0	0	0	0	0	0
Zdarzenia losowe	4	3	7	4	1	0
Sytuacja kryzysowa	0	0	0	0	0	0
Kłęska żywiołowa lub ekologiczna	1	0	5	0	0	0

Źródło: Gminny Ośrodek Pomocy Społecznej w Juchnowcu Kościelnym

Gmina udziela pomocy finansowej osobom potrzebującym z terenu gminy poprzez trzy rodzaje zasiłków, tj. zasiłków stałych, okresowych i celowych. W okresie od 2010 roku do 2015 roku notuje się wzrost kwoty przeznaczonej na zasiłki. Przykładowo, w 2010 roku na zasiłki stałe przeznaczono kwotę w wysokości 142 401,00 zł, zaś w 2015 r. – 259 291,00 zł, czyli o 45% więcej niż w 2010 roku. Kwota przeznaczona na zasiłki okresowe wzrosła o 34% w przeciągu ostatnich pięciu lat, zaś na zasiłki celowe o 23%.

Tabela 27. Formy udzielanej pomocy finansowej (w zł)

Formy pomocy:	2010 r.	2011 r.	2012 r.	2013 r.	2014 r.	2015 r.
Kwota wydatkowana	142 401,00	149 518,00	180 628,00	260 101,00	263 985,00	259 291,00

PLAN ROZWOJU LOKALNEGO GMINY JUCHNOWIEC KOŚCIELNY

na zasiłki stałe						
Kwota wydatkowana na zasiłki okresowe	335 703,00	311 000,00	353 438,00	595 982,00	549 282,00	506 160,00
Kwota wydatkowana na zasiłki celowe	394 573,00	483 323,00	448 014,00	567 832,00	533 543,00	509 339,00

Źródło: Gminny Ośrodek Pomocy Społecznej w Juchnowcu Kościelnym

Poza świadczeniami finansowymi, gmina przyznała w ostatnich 5 latach również świadczenia niepieniężne w różnych formach, np. składki na ubezpieczenie zdrowotne, posiłek czy praca socjalna. W zależności od formy pomocy kwoty na nią rosną, maleją lub pozostają bez większych zmian, co obrazuje poniższa tabela.

Tabela 28. Udzielone świadczenia niepieniężne (w zł)

Formy pomocy	2010	2011	2012	2013	2014	2015
Kwota wydatkowana na składki na ubezpieczenie zdrowotne	-	14 794,00	19 523,00	27 487,00	29 207,00	36 625,00
Kwota wydatkowana na sprawienie pogrzebu	2 506,00	4 294,00	0	4 447,00	847,00	2 430,00
Kwota wydatkowana na zapewnienie posiłku	79 587,00	75 311,00	86 375,00	90 183,00	80 717,00	87 636,00
Kwota wydatkowana na ubranie	0	0	0	0	0	0
Praca socjalna (liczba rodzin)	735	387	403	438	448	422

Źródło: Gminny Ośrodek Pomocy Społecznej w Juchnowcu Kościelnym

W przypadku świadczeń rodzinnych należy stwierdzić, że liczba rodzin korzystających ze świadczeń od 2010 do 2014 roku nieznacznie stale spadała. Natomiast w 2015 roku liczba rodzin wzrosła o 23. W okresie od 2010 do 2015 r. kwota przeznaczona na zasiłki rodzinne spadała. Rosta natomiast kwota wydatkowana na zasiłki pielęgnacyjne (o 15%) oraz na świadczenia pielęgnacyjne (o 77%) czy składki na ubezpieczenie emerytalne i rentowe (o 85%).

Udzielanie świadczeń rodzinnych z przysługującymi dodatkami na przełomie ostatnich lat przedstawia się następująco:

PLAN ROZWOJU LOKALNEGO GMINY JUCHNOWIEC KOŚCIELNY

Tabela 29. Zasiłki i świadczenia rodzinne

Wyszczególnienie w latach	2010	2011	2012	2013	2014	2015
Liczba rodzin ogółem	683	665	636	598	590	613
Zasiłki rodzinne ogółem:	1884391	1666755	1530571	1561488	1377988	1329335
w tym dodatki z tytułu - urodzenia dziecka	76 000	66 000	39 000	56 000	40 000	57 000
- opieki nad dzieckiem w okresie korzystania z urlopu wychowawczego	177 254	127 387	161 013	138 587	96 067	91 000
- samotnego wychowania dziecka	83 720	77 070	61 420	56 240	49 010	43 015
- wychowania dziecka w rodzinie wielodzietnej	170 560	145 920	131 760	125 280	105 520	99 870
- kształcenia i rehabilitacji dziecka niepełnosprawnego	42 320	35 800	35 300	37 540	40 360	38 040
- rozpoczęcia roku szkolnego	79 100	75 600	66 300	62 700	56 500	55 400
- podjęcia przez dziecko nauki w szkole poza miejscem zamieszkania	24860	27840	26770	24390	21630	19710
- samotnego wychowania dziecka w rodzinie i utraty prawa do zasiłku dla bezrobotnych na wskutek upływu ustawowego okresu jego pobierania	117 070	109 020	92 820	86 900	68 560	64 611
	0	0	0	0	0	0
Zasiłki pielęgnacyjne	427 179	437 733	460 530	462 465	489 447	504 747
Świadczenia pielęgnacyjne	166 556	210 860	336 631	323 082	494 523	727 729
Jednorazowa zapomoga z tytułu urodzenia się dziecka	176 000	184 000	125 000	132 000	131 000	150 000
Składki na ubezpieczenie emerytalne i rentowe	22 878	28 995	44 312	75 240	88 434	147 500
Wydatkowana kwota	2677001	2528343	2497044	2554275	2581392	2859661

Źródło: Gminny Ośrodek Pomocy Społecznej w Juchnowcu Kościelnym

PLAN ROZWOJU LOKALNEGO GMINY JUCHNOWIEC KOŚCIELNY

Gmina Juchnowiec Kościelny realizuje nałożone na nią zadania wynikające z Ustawy o wychowaniu w trzeźwości i przeciwdziałaniu alkoholizmowi. Ustawa ta stanowi, że organy samorządu terytorialnego są zobowiązane do podejmowania działań zmierzających do ograniczenia spożycia napojów alkoholowych, zmiany struktury ich spożywania, inicjowania i wspierania przedsięwzięć mających na celu zmianę obyczajów w zakresie spożywania tych napojów. Gmina realizuje te działania w ramach Gminnego Programu Profilaktyki i Rozwiązywania Problemów Alkoholowych i przeciwdziałania Narkomanii. Program realizuje następujące cele:

I Cel strategiczny: Rozwiązywanie problemów alkoholowych

Cel szczegółowy nr 1: Zwiększenie dostępności pomocy terapeutycznej i rehabilitacyjnej dla osób uzależnionych od alkoholu i współuzależnionych.

Cel szczegółowy nr 2: Zmniejszenie szkód zdrowotnych wynikających ze spożywania alkoholu i innych środków psychoaktywnych.

Cel szczegółowy nr 3: Zwiększenie dostępności pomocy rodzinom, w których występują problemy związane z używaniem alkoholu, narkotyków oraz innych substancji psychoaktywnych.

Cel szczegółowy nr 4: Przeciwdziałanie przemocy w rodzinie z problemem alkoholowym.

II Cel strategiczny: Profilaktyka

Cel szczegółowy nr 1: Wspieranie programów profilaktycznych i działań społeczności lokalnych na rzecz zapobiegania używaniu alkoholu i innych środków psychoaktywnych, w szczególności przez dzieci i młodzież.

Cel szczegółowy nr 2: Podniesienie poziomu wiedzy społeczeństwa na temat problemów związanych z używaniem alkoholu i innych środków psychoaktywnych oraz możliwości zapobiegania temu zjawisku.

III Cel strategiczny: Współdziałanie z instytucjami i organizacjami

Cel szczegółowy nr 1: Wspieranie i udzielanie pomocy podmiotom realizującym zadania związane z profilaktyką i rozwiązywaniem problemów alkoholowych.

Gmina osiąga te cele poprzez realizację zadań ujętych w Programie przy współpracy z Gminnym Ośrodkiem Pomocy Społecznej, Gminną Komisją Rozwiązywania Problemów Alkoholowych i Przeciwdziałania Narkomanii, policją, szkołami i Powiatowym Urzędem Pracy w Białymstoku.

Bezpieczeństwo

Nad bezpieczeństwem mieszkańców gminy Juchnowiec Kościelny czuwają:

PLAN ROZWOJU LOKALNEGO GMINY JUCHNOWIEC KOŚCIELNY

- ✓ gmina Juchnowiec Kościelny,
- ✓ Państwowa Straż Pożarna w Białymstoku,
- ✓ IV Komisariat Policji w Białymstoku,
- ✓ Komisariat Policji w Łapach,
- ✓ Ochotnicza Straż Pożarna w Juchnowcu Dolnym (wpisana do Krajowego Systemu Ratowniczo-Gaśniczego),
- ✓ Ochotnicza Straż Pożarna w Bielach,
- ✓ Ochotnicza Straż Pożarna w Czerewkach,
- ✓ Ochotnicza Straż Pożarna w Dorożkach,
- ✓ Ochotnicza Straż Pożarna w Hermanówce,
- ✓ Ochotnicza Straż Pożarna w Hołówkach Dużych,
- ✓ Ochotnicza Straż Pożarna w Hołówkach Małych,
- ✓ Ochotnicza Straż Pożarna w Kleosinie,
- ✓ Ochotnicza Straż Pożarna w Janowiczach,
- ✓ Ochotnicza Straż Pożarna w Koplanach,
- ✓ Ochotnicza Straż Pożarna w Lewickich,
- ✓ Ochotnicza Straż Pożarna w Szerenosach,
- ✓ Ochotnicza Straż Pożarna w Tryczówce,
- ✓ Ochotnicza Straż Pożarna w Wojszkach,
- ✓ Ochotnicza Straż Pożarna w Złotnikach.

Gmina podnosi bezpieczeństwo mieszkańców poprzez rozbudowę lub poprawę stanu infrastruktury drogowej i społecznej. Inwestycje, takie jak budowa dróg, ścieżek rowerowych, bezpiecznych przejść dla pieszych, czy chodników, przekładają się na bezpieczeństwo w gminie. Dodatkowo gmina współorganizuje spotkania przedstawicieli policji z mieszkańcami gminy, które dotyczą poprawy bezpieczeństwa na terenie gminy.

Tabela 30. Ilość zdarzeń, w których interweniowała PSP w 2015 roku w Juchnowcu Kościelnym na tle pozostałych gmin w powiecie białostockim

GMINA	ILOŚĆ ZDARZEŃ												Alarmy fałszywe	OGÓŁEM
	POŻARY					MIEJSCOWE ZAGROŻENIA								
	mały	średni	duży	b. duży	RAZEM	małe	lokalne	średnie	duże	kłęski	RAZEM			
m. Białystok	605	15	0	0	620	111	367	26	0	0	504	61	1185	

PLAN ROZWOJU LOKALNEGO GMINY JUCHNOWIEC KOŚCIELNY

Choroszcz	57	9	1	0	67	6	23	1	0	0	30	2	99	1371
Czarna Białostocka	31	2	0	0	33	8	34	0	0	0	42	1	76	
Dobrzyniewo Duże	59	4	0	0	63	0	22	4	0	0	26	0	89	
Gródek	36	9	0	0	45	2	16	1	0	0	19	1	65	
Juchnowiec Kościelny	70	3	0	0	73	5	46	3	0	0	54	2	129	
Łapy	74	2	2	0	78	4	68	1	0	0	73	3	154	
Michałowo	88	9	1	0	98	0	31	0	1	0	32	3	133	
Poświętne	9	2	0	0	11	0	18	0	0	0	18	0	29	
Supraśl	43	6	0	0	49	0	23	2	0	0	25	2	76	
Surz	11	0	1	0	12	0	9	0	0	0	8	0	20	
Turośl Kościelna	27	3	1	0	31	1	21	1	0	0	23	0	54	
Tykocin	50	3	1	0	54	1	15	2	1	0	19	0	73	
Wasilków	123	7	0	1	131	0	38	0	0	0	38	4	173	
Zabłudów	56	11	0	0	67	3	100	4	0	0	107	1	175	
Zawady	10	2	0	0	12	2	10	2	0	0	14	0	26	
RAZEM	1349	87	7	1	1444	143	840	47	2	0	1032	80	2556	

Źródło: Państwowa Straż Pożarna w Białymstoku

Ilość zdarzeń w gminie Juchnowiec Kościelny w 2015 roku stanowi 9% wszystkich zdarzeń w powiecie białostockim. Ogółem straż pożarna interweniowała 129 razy w 2015 roku. Więcej interwencji w powiecie zanotowano w gminach: Michałowo (133), Łapy (154), Wasilków (173), Zabłudów (175). Miejscowe zagrożenia, do których wzywana była straż pożarna były przede wszystkim lokalne i małe. Pożary, które miały miejsce w gminie również w zdecydowanej większości były małe (96% pożarów w gminie) i średnie (4% pożarów w gminie).

Ponadto nad bezpieczeństwem gminy czuwa policja. Gmina Juchnowiec Kościelny podzielona jest na dwa rejonów służbowe. Rejon służbowy nr 58 podlega pod IV Komisariat Policji w Białymstoku, do którego wydzielone zostały miejscowości: Księżyno, Kleosin, Horodniany i Ignatki-Osiedle. Pozostałe miejscowości należą do rejonu służbowego 59 podległego pod Komisariat Policji w Łapach.

Z danych Komendy Miejskiej Policji w Białymstoku wynika, że w latach 2010-2015 na terenie gminy Juchnowiec Kościelny odnotowano 1 044 wypadków i zdarzeń drogowych, natomiast zgłoszonych było 506 kradzieży.

Od kilku lat nie istnieje Posterunek Policji w Juchnowcu Górnym, który został zlikwidowany na mocy rozporządzenia rządowego o likwidacji posterunków policji w niektórych mniejszych miejscowościach.

5. Infrastruktura techniczna

Sieć komunikacyjna

W gminie Juchnowiec Kościelny długość publicznych dróg gminnych wynosi 80,406 km, w tym:

- ✓ drogi o nawierzchni bitumicznej – 23,161 km,
- ✓ drogi o nawierzchni betonowej – 0,15 km,
- ✓ drogi o nawierzchni „kostka” – 11,052 km,
- ✓ drogi o nawierzchni tłuczniowej – 0,535 km,
- ✓ drogi o nawierzchni żwirowej – 9,668 km,
- ✓ drogi gruntowe – 35,84 km.

Na terenie gminy Juchnowiec Kościelny znajduje się odcinek drogi krajowej (droga nr 19) o długości 1,4 km oraz 4,36 km drogi wojewódzkiej (droga nr 678). Droga krajowa przebiega za wschodnią granicą gminy z Białegostoku w kierunku Lublina i dalej. Droga wojewódzka biegnie z Białegostoku poprzez Sokoły do Wysokiego Mazowieckiego w zachodniej części gminy i przecina jej najbardziej zurbanizowane obszary. Długość dróg powiatowych w gminie wynosi 117,9 km.

Przez obszar gminy Juchnowiec Kościelny przebiega jednotorowa linia kolejowa Białystok – Bielsk Podlaski – Czeremcha – wschodnia granica państwa, zaliczona do linii kolejowych o znaczeniu państwowym. Linia przebiega w dużej części po nasypach na terenie gminy, co stanowi sztuczną przeszkodę liniową w przemieszczaniu się ludzi i zwierząt. Jej długość na terenie gminy wynosi ok. 19 km. Obsługa podróży odbywa się na stacji Lewickie-Stacja. Zły stan techniczny torów linii kolejowej Białystok – Bielsk Podlaski – Czeremcha – wschodnia granica państwa obniża standard obsługi i konkurencyjność w stosunku do transportu drogowego.

Na terenie gminy Juchnowiec Kościelny funkcjonują linie autobusowe Białostockiej Komunikacji Miejskiej (nr 7, 10, 11, 104, 110). Ponadto, gmina posiada trzy wewnętrzne linie autobusowe obsługujące mieszkańców na poniższych trasach:

- ✓ linia nr 200: JUCHNOWIEC KOŚCIELNY – Wólka – Biele – Klewinowo – Klewinowo Nowe – Rostoły – SIMUNY – Hołowki Duże – Hołowki Małe – Szerenosy – Juchnowiec Dolny-Kolonia – JUCHNOWIEC KOŚCIELNY
- ✓ linia nr 201: JUCHNOWIEC KOŚCIELNY – Ogrodniczki – Janowicze – Janowicze Kolonia – HERMANÓWKA – Niewodnica Nargilewska – Niewodnica Nargilewska-Kolonia – Lewickie-Kolonia – Rumejki – JUCHNOWIEC KOŚCIELNY

PLAN ROZWOJU LOKALNEGO GMINY JUCHNOWIEC KOŚCIELNY

- ✓ linia nr 202: JUCHNOWIEC KOŚCIELNY – Wólka – Biele – Złotniki – Tryczówka – Zajączki – Czerewki – Pańki – DOROŻKI – Bogdanki – Tryczówka – Złotniki – Biele – Wólka – JUCHNOWIEC KOŚCIELNY.

Sieć wodociągowa

Sieć wodociągowa w gminie Juchnowiec Kościelny jest dobrze rozwinięta. Wszystkie miejscowości w gminie zostały zwodociągowane, co stanowi bardzo dobry wynik w porównaniu z województwem podlaskim.

Tabela 31. Sieć wodociągowa w gminie Juchnowiec Kościelny

Wyszczególnienie	Jednostka	2010	2011	2012	2013	2014
Długość czynnej sieci rozdzielczej	km	160,8	162,5	162,6	166,2	172,0
Przyłącza prowadzące do budynków mieszkalnych i zbiorowego zamieszkania	szt.	3056	3381	3531	3589	3691
Woda dostarczona gospodarstwom domowym	dam3	484,2	473,1	461,3	557,5	377,8
Ludność korzystająca z sieci wodociągowej	osoba	13136	13540	13767	14009	14226
Zużycie wody w gospodarstwach domowych ogółem na 1 mieszkańca	m3	33,8	32,2	30,9	36,8	24,5

Źródło: Bank Danych Lokalnych – Główny Urząd Statystyczny

Długość sieci wodociągowej w 2015 r. wynosiła 175,86 km. W latach 2010-2014 liczba ludności korzystającej z sieci wodociągowej wzrosła z 13 136 osób do 14 226 (co stanowi ponad 92% ludności ogółem). Liczba przyłączy prowadzących do budynków mieszkalnych i zbiorowego zamieszkania w 2014 wynosiła 3691 sztuk. Rozkład sieci wodociągowej w poszczególnych miejscowościach przedstawia tabela poniżej.

Tabela 32. Długość sieci wodociągowej w poszczególnych miejscowościach gminy Juchnowiec Kościelny

L.p.	Miejscowość	Długość sieci w m (stan na 31.12.2014 r.)	Zmiany w stosunku do stanu na 31.12.2013 r.
1	Kleosin	9,53	
2	Horodniany	3,59	zwiększenie o 0,06 km
3	Księżyno	10,44	zwiększenie o 2,20 km
4	Hryniewiczze	7,52	
5	Olmonty	984	zwiększenie o 1,46 km
6	Ignatki	4,83	zwiększenie o 0,02 km
7	Wojszki	3,15	

PLAN ROZWOJU LOKALNEGO GMINY JUCHNOWIEC KOŚCIELNY

8	Dorożki	2,36	
9	Hermanówka	2,80	
11	Szerenosy	2,49	
12	Lewickie-Stacja	3,20	zwiększenie o 1,60 km
13	Hołówki Duże	1,90	
14	Simuny	1,90	
15	Rostoły	3,58	
16	Juchnowiec Kościelny	4,10	
17	Juchnowiec Dolny	5,30	
18	Wólka	1,50	
19	Rumiejki	1,86	
20	Ogrodniczki	1,10	
21	Złotniki	3,96	zwiększenie o 0,35 km
22	Biele	3,30	
23	Klewinowo	10,90	
24	Tryczówka	3,53	
25	Bogdanki	3,00	
26	Kożany	2,00	
27	Czerewki	1,70	
28	Stanisławowo	7,08	
29	Solniczki	2,80	
30	Niewodnica Nargilewska	4,40	
31	Pańki	1,10	
32	Brończany	3,80	
33	Kopłany	3,30	
34	Janowicze	7,00	
35	Lewickie	6,31	
36	Hołówki Małe	3,30	
37	Zajączki	4,21	
38	Baranki	3,60	
39	Kopłany Kolonia	2,87	
40	Zaleskie	1,66	
41	Bogdanki	2,21	
42	Księżyno-Kolonia	0,90	zwiększenie o 0,15 km
43	Ignatki-Osiedle	1,49	

Źródło: Urząd Gminy w Juchnowcu Kościelnym

Dla ujęć wody zlokalizowanych na terenie gminy wyznaczone są strefy ochronne, na obszarze których obowiązują ograniczenia w użytkowaniu. Wprowadzone zakazy i ograniczenia w użytkowaniu gruntów dotyczą:

- ✓ wprowadzania ścieków do ziemi i wód podziemnych,
- ✓ rolniczego wykorzystania ścieków,
- ✓ przechowywania i składowania odpadów promieniotwórczych,
- ✓ stosowania nawozów sztucznych i chemicznych środków ochrony roślin,

PLAN ROZWOJU LOKALNEGO GMINY JUCHNOWIEC KOŚCIELNY

- ✓ budowy dróg publicznych,
- ✓ wydobywania kopalin,
- ✓ wykopywania rowów melioracyjnych i wykopów ziemnych oraz wykonywania odwodnień budowlanych i górniczych,
- ✓ lokalizowania zakładów przemysłowych i ferm chowu zwierząt,
- ✓ lokalizowania magazynów produktów ropopochodnych i innych substancji chemicznych oraz rurociągów do ich transportu,
- ✓ lokalizowania wysypisk i wylewisk odpadów komunalnych i przemysłowych,
- ✓ urządzania parkingów i obozowisk oraz mycia pojazdów mechanicznych,
- ✓ lokalizowania nowych ujęć wodnych,
- ✓ lokalizowania cmentarzy i grzebalni zwierząt.

Eksploatację urządzeń wodociągowych od 01.01.2016 r. prowadzi Zakład Gospodarki Komunalnej w Juchnowcu Kościelnym z siedzibą w Księżynie. Obowiązkiem użytkownika jest wykonanie dokumentacji hydrogeologicznych, które określają zasięg ewentualnych stref ochrony pośredniej i zasady zagospodarowania terenu.

Gmina Juchnowiec Kościelny posiada pozwolenia wodnoprawne na eksploatację i pobór wody wydane przez Starostwo Powiatowe w Białymstoku.

Sieć kanalizacyjna

Długość czynnej sieci kanalizacyjnej na terenie gminy Juchnowiec Kościelny w roku 2014 wynosiła 115,3 km, przy 1936 podłączeniach do budynków mieszkalnych i zbiorowego zamieszkania. Ludność korzystająca z sieci kanalizacyjnej stanowiła ponad 60 % mieszkańców gminy ogółem.

Tabela 33. Sieć kanalizacyjna w gminie Juchnowiec Kościelny

Wyszczególnienie	Jednostka	2010	2011	2012	2013	2014
Długość czynnej sieci kanalizacyjnej	km	95,0	102,3	108,0	111,9	115,3
Przyłącza prowadzące do budynków mieszkalnych i zbiorowego zamieszkania	szt.	1471	1597	1687	1792	1936
Ścieki odprowadzone	dam3	323	391	382	401,0	413,0
Ludność korzystająca z sieci kanalizacyjnej	osoba	7924	8382	8652	9006	9385

Źródło: Bank Danych Lokalnych – Główny Urząd Statystyczny

PLAN ROZWOJU LOKALNEGO GMINY JUCHNOWIEC KOŚCIELNY

Długość sieci kanalizacyjnej w przeliczeniu na jednostkę powierzchni wynosi 0,67 km/km² .
W środkowej części gminy funkcjonuje komunalna oczyszczalnia ścieków w Juchnowcu Dolnym.

Wraz ze wzrostem udziału powierzchni utwardzonych, w tym głównie powierzchni ulic, nastąpił wzrost długości odcinków sieci kanalizacji deszczowej.

Tabela 34. Długość sieci kanalizacji deszczowej w gminie Juchnowiec Kościelny

L.p.	Miejscowość	Długość sieci w m (stan na 31.12.2014 r.)	Zmiany w stosunku do stanu na 31.12.2013 r.
1	Kleosin – ul. Kruczkowskiego	492,5	
2	Kleosin – ul. Zdrojowa	426,5	
3	Kleosin – ul. Broniewskiego	161,5	
4	Kleosin – ul. Tuwima	600,6	
5	Kleosin – ul. Reymonta	98,2	
6	Kleosin – ul. Kochanowskiego	75,0	
7	Kleosin – ul. Mickiewicza	131,0	
8	Kleosin – ul. Słowackiego	76,0	
9	Kleosin – ul. Norwida	729,90	
10	Kleosin – ul. Jana Pawła II	441,0	
11	Kleosin – ul. Morcinka	221,0	
12	Kleosin – ul. Dąbrowskiej	216,6	
13	Kleosin – ul. Staffa	136,0	
14	Kleosin – ul. Asnyka	215,0	
15	Kleosin – ul. Kraszewskiego	244,0	
16	Kleosin – ul. Wyszyńskiego	302,0	
17	Kleosin – ul. Długosza	310,0	
18	Kleosin – ul. Prusa	172,0	
19	Kleosin – ul. Baczyńskiego	755,0	
20	Kleosin – ul. Tarasiuka	607,0	
21	Kleosin – ul. Gałczyńskiego	39,0	
22	Kleosin – ul. Sienkiewicza	141,0	
23	Księżyno – ul. Niewodnicka	787,0	
24	Księżyno – ul. Mazowiecka	699,0	
25	Księżyno – ul. Alberta	1 035,0	zwiększenie o 897 m
26	Księżyno – ul. Słowicza	82,0	
27	Księżyno – ul. Gołębia	72,5	
28	Księżyno – ul. Przemysłowa	340,5	
29	Śródlesie	2 185,5	
30	Juchnowiec Górny – ul. Osiedlowa	200,9	
31	Ignatki Osiedle – ul. Jodłowa	1 074,0	
32	Lewickie	77,0	
33	Księżyno ul. Witosa	730,0	
34	Księżyno ul. Wąska	198,5	
35	Księżyno ul. Południowa	296,5	

PLAN ROZWOJU LOKALNEGO GMINY JUCHNOWIEC KOŚCIELNY

36	Stanisławowo	1 230,0	
37	Juchnowiec Kościelny	632,0	

Źródło: Urząd Gminy Juchnowiec Kościelny

Wykaz obiektów związanych z zaopatrzeniem w wodę i odprowadzeniem ścieków:

1. Stacja uzdatniania wody w Kleosinie (dz. nr geod. 371/84 i 374/16)
2. Stacja uzdatniania wody w Juchnowcu Kościelnym (dz. nr geod. 224/3 o pow. 5730 m²), w tym nowe zbiorniki wyrównawcze o poj. 250 m³ każdy – szt. 2
3. Stacja uzdatniania wody w Wojszkach (dz. nr geod. 384/2 o pow. 2500 m²)
4. Stacja uzdatniania wody w Ignatkach-Osiedlu (dz. nr geod. 222/68 o pow. 2099 m²)
5. Ujęcie wody wraz z hydrofornią na terenie byłego ośrodka wczasowego w Wojszkach (dz. nr
6. Mechaniczno-biologiczna oczyszczalnia ścieków w Juchnowcu Dolnym (dz. nr geod. 375 o pow. 3500 m²)
7. Mechaniczno-biologiczna oczyszczalnia ścieków w Śródlesiu (dz. nr geod. 230 o pow. 1800 m²) – wyłączona z eksploatacji
8. Oczyszczalnia ścieków w Ignatkach-Osiedlu (dz. nr geod. 222/22 o pow. 1322 m²) – wyłączona z eksploatacji
9. Studnia głębinowa SW 1A w Kleosinie o głęb. 142 m (dz. nr geod. 371/16)
10. Studnia głębinowa SW 3 w Kleosinie o głęb. 87 m (dz. nr geod. 52/8) (nieeksploatowana, traktowana jako awaryjna)
11. Zrekonstruowana studnia głębinowa SW 2A w Kleosinie o głęb. 68,0 m (dz. nr geod. 371/66)
12. Studnia głębinowa SW 4 w Kleosinie o głęb. 60,0 m (dz. nr geod. 371/3)
13. Komora przepływomierza w Stanisławowie (dz. nr geod. 144 – dr. powiatowa)
14. Przydomowa przepompownia ścieków w Rostołtach – szt. 1
15. Roślinno-stawowa oczyszczalnia ścieków w Wojszkach – 1 kpl.
16. Przepompownia ścieków w Juchnowcu Dolnym P1
17. Przepompownia ścieków w Juchnowcu Dolnym P2
18. Przepompownia ścieków w Juchnowcu Kościelnym przy ul. Modrzewiowej
19. Przepompownia ścieków w Juchnowcu Kościelnym przy ul. Jaśminowej
20. Przepompownia ścieków w Rumejkach P1
21. Przepompownia ścieków w Rumejkach P2
22. Przepompownia ścieków w Juchnowcu Kościelnym – Ogrodniczki
23. Przepompownia ścieków w Wólce
24. Przepompownia ścieków w Złotnikach

25. Przepompownia ścieków w Rostołtach P1
26. Przepompownia ścieków w Rostołtach P2
27. Przepompownia ścieków w Bielach
28. Przepompownia ścieków w Lewickie-Stacja P1
29. Przepompownia ścieków w Lewickie-Stacja P2
30. Przepompownia ścieków w Lewickie-Stacja P3
31. Przepompownia ścieków w Szerenosach P1
32. Przepompownia ścieków w Szerenosach P2
33. Przepompownia ścieków w Szerenosach P3
34. Przepompownia ścieków w Janowiczach P1
35. Przepompownia ścieków w Janowiczach P2
36. Przepompownia ścieków w Simunach
37. Przepompownia ścieków w Kleosinie P1 przy ul. Zdrojowej
38. Przepompownia ścieków w Kleosinie P2 przy ul. Zdrojowej
39. Przepompownia ścieków w Kleosinie przy ul. Zambrowskiej
40. Przepompownia ścieków w Kleosinie przy ul. Jana Pawła II
41. Przepompownia ścieków w Ignatkach
42. Przepompownia ścieków w Ignatkach-Osiedle przy ul. Jodłowej
43. Przepompownia ścieków w Ignatkach-Osiedle przy ul. Jeździeckiej
44. Przepompownia ścieków w Ignatkach-Osiedle przy ul. Leśnej
45. Przepompownia ścieków w Śródlesiu przy ul. Leszczynowej
46. Przepompownia ścieków w Horodnianach P1
47. Przepompownia ścieków w Horodnianach P2
48. Przepompownia ścieków w Księżynie przy ul. Niewodnickiej
49. Przepompownia ścieków w Księżynie przy ul. Mazowieckiej
50. Przepompownia ścieków w Księżynie Kolonii P1
51. Przepompownia ścieków w Księżynie Kolonii P2
52. Przepompownia ścieków w Księżynie Kolonii P3
53. Przepompownia ścieków w Olmontach P1
54. Przepompownia ścieków w Olmontach P2
55. Przepompownia ścieków w Olmontach P3
56. Przepompownia ścieków w Olmontach P4
57. Przepompownia ścieków w Olmontach przy ul. Bocianie

PLAN ROZWOJU LOKALNEGO GMINY JUCHNOWIEC KOŚCIELNY

- 58. Przepompownia ścieków w Izabelinie P1
- 59. Przepompownia ścieków w Izabelinie P2
- 60. Przepompownia ścieków w Olmontach Kolonii P1
- 61. Przepompownia ścieków w Olmontach Kolonii P2
- 62. Przepompownia ścieków w Stanisławowie
- 63. Przepompownia ścieków w Solniczkach P1
- 64. Przepompownia ścieków w Solniczkach P2
- 65. Przepompownia ścieków w Niewodnicy Nargilewskiej (nieeksploatowana)

W Gminie Juchnowiec Kościelny funkcjonuje ponad 56 km czynnej sieci gazowej. Ludność korzystająca z sieci gazowej w 2014 wynosiła 6784 osób, przy 723 czynnych przyłączach do budynków ogółem.

Tabela 35. Sieć gazowa w gminie Juchnowiec Kościelny

Wyszczególnienie	2010	2011	2012	2013	2014
długość czynnej sieci ogółem w m	48731	52299	52999	54439	56622
czynne przyłącza do budynków ogółem (mieszkalnych i niemieszkalnych)	566	591	629	662	723
odbiorcy gazu	2053	2124	2180	2391	2416
ludność korzystająca z sieci gazowej	5556	5714	6696	6781	6784

Źródło: Bank Danych Lokalnych – Główny Urząd Statystyczny

Przez teren gminy przebiega trasa gazociągu wysokiego ciśnienia DN 250 relacji Białystok – Łapy – Łomża. Pozwala to na zasilanie w gaz przewodowy odbiorców gminy Juchnowiec Kościelny. Odbiorcy Kleosina, Horodnian i Ignatki-Osiedle czerpią gaz z sieci miejskiej Białegostoku. Spółdzielnia Mieszkaniowa w Kleosinie ma doprowadzony gazociąg średniego ciśnienia, natomiast osiedle domków jednorodzinnych w Kleosinie posiada stację redukcyjno-pomiarową II^o i czerpie gaz o niskim ciśnieniu.

Gmina Juchnowiec Kościelny posiada Studium Uwarunkowań i Kierunków Zagospodarowania Przestrzennego.

Rysunek 3. Studium uwarunkowań i kierunków zagospodarowania przestrzennego gminy Juchnowiec Kościelny

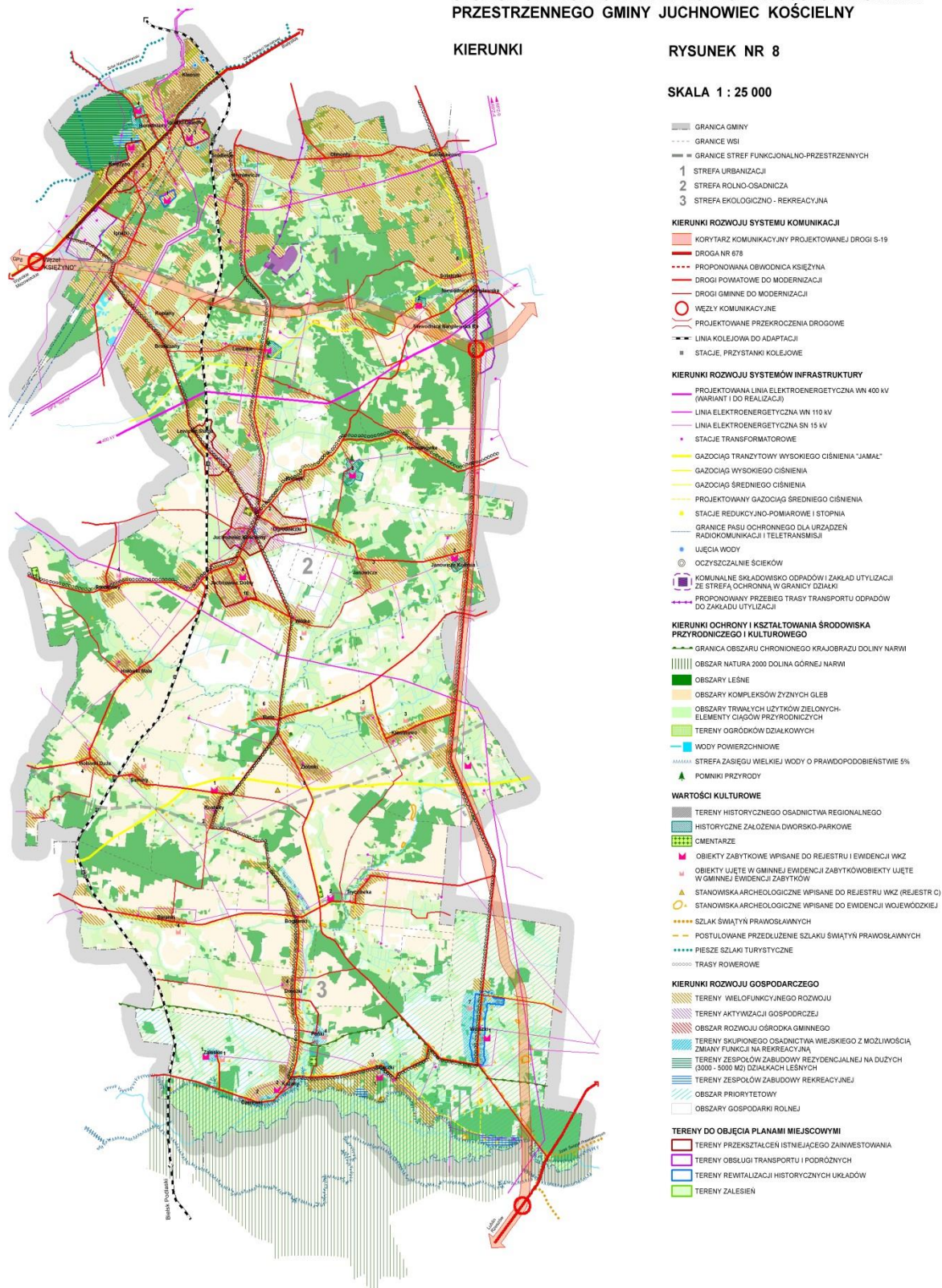
PLAN ROZWOJU LOKALNEGO GMINY JUCHNOWIEC KOŚCIELNY

STUDIUM UWARUNKWAŃ I KIERUNKÓW ZAGOSPODAROWANIA PRZESTRZENNEGO GMINY JUCHNOWIEC KOŚCIELNY

KIERUNKI

RYSUNEK NR 8

SKALA 1 : 25 000



PLAN ROZWOJU LOKALNEGO GMINY JUCHNOWIEC KOŚCIELNY

Gospodarowanie odpadami

Od 1 lipca 2013 roku całkowicie zmienił się system gospodarowania odpadami komunalnymi w całej Polsce, a tym samym w gminie Juchnowiec Kościelny. Na podstawie nowych przepisów gmina przejęła władztwo nad odpadami komunalnymi, a właściciele nieruchomości są zobowiązani do zapłacenia tzw. podatku śmieciowego. Gminy są zobowiązane do ogłaszania przetargu, w wyniku którego wyłaniana jest firma odbierająca śmieci z obszaru gminy. W zamian za opłatę gmina odbiera od mieszkańców każdą ilość wytworzonych odpadów komunalnych. Wpływy z opłat za gospodarowanie odpadami komunalnymi pokrywają koszty funkcjonowania systemu obejmujące koszty odbierania, transportu, zbierania, odzysku i unieszkodliwiania odpadów komunalnych, tworzenia i utrzymania punktów selektywnego zbierania odpadów komunalnych, koszty obsługi administracyjnej.

Aktualnie odbierającym odpady komunalne od mieszkańców gminy jest Przedsiębiorstwo Usługowo-Asenizacyjne „ASTWA” Sp. z o.o.

12 lutego 2014 r. zostało zawarte porozumienie międzygminne w zakresie utworzenia Punktu Selektywnego Zbierania Odpadów Komunalnych (PSZOK) dla mieszkańców gminy Juchnowiec Kościelny. W związku z tym właściciele nieruchomości zlokalizowanych na terenie gminy Juchnowiec Kościelny mogą do tego miejsca przekazywać nieodpłatnie odpady komunalne.

PSZOK zlokalizowany jest przy Zakładzie Utylizacji Odpadów Komunalnych w Hryniewiczach. Prowadzącym PSZOK jest PUHP „LECH” Sp. z o. o. z siedzibą w Białymstoku przy ul. Kombatantów 4. Właściciele nieruchomości samodzielnie dostarczają do PSZOK i rozładowują selektywnie zebrane odpady komunalne pod kontrolą pracownika PSZOK, który wskazuje miejsce ich zbierania. W PSZOK zbierane są odpady komunalne, takie jak: 1) papier i makulatura, w tym odpady opakowaniowe, 2) tworzywa sztuczne, w tym odpady opakowaniowe, 3) szkło, w tym odpady opakowaniowe, 4) metale, w tym odpady opakowaniowe, 5) opakowania wielomateriałowe, 6) odpady komunalne ulegające biodegradacji, w tym odpady opakowaniowe ulegające biodegradacji, 7) przeterminowane leki, 8) chemikalia, 9) zużyte baterie i akumulatory, 10) zużyty sprzęt elektryczny i elektroniczny, 11) meble i inne odpady wielkogabarytowe, 12) odpady budowlane i rozbiórkowe, 13) zużyte opony, 14) odpady zielone, 15) ubrania i tekstylia.

Ponadto na terenie gminy są dwa punkty zbierania zużytego sprzętu elektrycznego i skupu złomu:

a. Skup złomu stalowego i metali kolorowych „Metal-Skład” Hryniewicze 75 D

b. PH METAL-RUD Rudak Krzysztof, 16 – 200 Dąbrowa Białostocka, ul. Dworcowa 1 w miejscowości Kleosin, ul. Zambrowska 18.

Osiągnięty przez gminę w 2014 r. poziom ograniczenia masy odpadów komunalnych ulegających biodegradacji kierowanych do składowania wynosi 31,81%. Wymagany do osiągnięcia w 2014 r. poziom ograniczenia masy odpadów komunalnych ulegających biodegradacji przekazywanych do składowania zgodnie z Rozporządzeniem Ministra Środowiska z dnia 25 maja 2012 r. w *sprawie poziomów ograniczenia masy odpadów komunalnych ulegających biodegradacji przekazywanych do składowania oraz sposobów obliczania poziomu ograniczenia masy tych odpadów* powinien wynosić $\leq 50\%$ – poziom został osiągnięty.

Osiągnięty w 2014 r. poziom recyklingu, przygotowania do ponownego użycia następujących frakcji odpadów komunalnych: papieru, metali, tworzyw sztucznych i szkła odebranych z obszaru gminy wynosi 17,98 %. Wymagany do osiągnięcia w 2014 r. poziom recyklingu, przygotowania do ponownego użycia i odzysku innymi metodami niektórych frakcji odpadów komunalnych (papier, metal, tworzywa sztuczne, szkło) powinien wynosić $\geq 14\%$, zgodnie z Rozporządzeniem z dnia 29 maja 2012 r. w *sprawie poziomów recyklingu, przygotowania do ponownego użycia i odzysku innymi metodami niektórych frakcji odpadów komunalnych* – poziom został osiągnięty.

Osiągnięty w 2014 r. poziom recyklingu do ponownego użycia i odzysku innymi metodami niektórych frakcji odpadów komunalnych (inne odpady niż niebezpieczne odpady budowlane i rozbiórkowe) wynosi 0,18%. Wymagany do osiągnięcia w 2014 r. poziom recyklingu, przygotowania do ponownego użycia i odzysku innymi metodami niektórych frakcji odpadów komunalnych (inne niż niebezpieczne odpady budowlane i rozbiórkowe) winien wynosić $\geq 38\%$, zgodnie z Rozporządzeniem z dnia 29 maja 2012 r. w *sprawie poziomów recyklingu, przygotowania do ponownego użycia i odzysku innymi metodami niektórych frakcji odpadów komunalnych* – poziom nie został osiągnięty.

Gmina nie posiada własnego składowiska odpadów komunalnych. Na terenie gminy znajduje się Zakład Utylizacji Odpadów Komunalnych miasta Białystok, do którego odpady z terenu gminy są dostarczane i poddawane procesom utylizacji. Zakład Utylizacji Odpadów Komunalnych zagospodarowuje odpady z terenu wszystkich miejscowości gminy poprzez ich segregację, odzysk surowców wtórnych, kompostowanie odpadów biodegradowalnych i deponowanie na składowisku odpadów pozostałych. W gminie w dalszym ciągu występują dzikie wysypiska. Zdarza się, że śmieci pozostawiane są w okolicznych lasach.

Zakład Utylizacji Odpadów znajdujący się w miejscowości Hryniewicze składa się z zespołu działek o powierzchni całkowitej 39,26 ha, stanowiącej własność gminy Białystok. W granicach

ogrodzenia powierzchnia wysypiska wynosi 26,87 ha. Tereny niezagospodarowane wokół wysypiska zajmują powierzchnię 12,39 ha. W zamierzeniach gminy Białystok, zgodnie z Wojewódzkim i Miejskimi Planami Gospodarki Odpadami, jest pełne wykorzystanie powierzchni posiadanych działek do celów związanych z zagospodarowaniem stałych odpadów komunalnych. Funkcjonujący zakład stanowi przy obecnie stosowanej technologii zagospodarowania odpadów, bardzo dużą uciążliwość dla osób mieszkających w pobliżu, a szczególnie dla mieszkańców miejscowości Hryniewicze.

Zgodnie z art. 6r ustawy o utrzymaniu czystości i porządku w gminach, opłaty za gospodarowanie odpadami komunalnymi stanowią dochód gminy, a z pobranych opłat gmina pokrywa koszty funkcjonowania systemu.

6. Finanse

Gmina Juchnowiec Kościelny samodzielnie prowadzi gospodarkę finansową na podstawie budżetu gminy.

Zgodnie z *Ustawą o dochodach jednostek samorządu terytorialnego* dochodami JST są:

- ✓ dochody własne,
- ✓ subwencja ogólna,
- ✓ dotacje celowe z budżetu państwa.

W rozumieniu ustawy dochodami własnymi jednostek samorządu terytorialnego są również udziały we wpływach z podatku dochodowego od osób fizycznych oraz z podatku dochodowego od osób prawnych.

Dochodami jednostek samorządu terytorialnego mogą być:

- ✓ środki pochodzące ze źródeł zagranicznych niepodlegające zwrotowi;
- ✓ środki pochodzące z budżetu Unii Europejskiej;
- ✓ inne środki określone w odrębnych przepisach.

Źródłami dochodów własnych gminy są:

- ✓ wpływy z podatków: od nieruchomości, rolnego, leśnego, od środków transportowych, dochodowego od osób fizycznych, opłacanego w formie karty podatkowej, od spadków i darowizn, od czynności cywilnoprawnych;
- ✓ wpływy z opłat: skarbowej, targowej, miejscowej, uzdrowiskowej i od posiadania psów, reklamowej, eksploatacyjnej – w części określonej w ustawie z dnia 9 czerwca 2011 r. – Prawo geologiczne i górnicze (Dz. U. z 2015 r. poz. 196), innych stanowiących dochody gminy, uiszczanych na podstawie odrębnych przepisów;

PLAN ROZWOJU LOKALNEGO GMINY JUCHNOWIEC KOŚCIELNY

- ✓ dochody uzyskiwane przez gminne jednostki budżetowe oraz wpłaty od gminnych zakładów budżetowych;
- ✓ dochody z majątku gminy;
- ✓ spadki, zapisy i darowizny na rzecz gminy;
- ✓ dochody z kar pieniężnych i grzywien określonych w odrębnych przepisach;
- ✓ 5,0% dochodów uzyskiwanych na rzecz budżetu państwa w związku z realizacją zadań z zakresu administracji rządowej oraz innych zadań zleconych ustawami, o ile odrębne przepisy nie stanowią inaczej;
- ✓ odsetki od pożyczek udzielanych przez gminę, o ile odrębne przepisy nie stanowią inaczej;
- ✓ odsetki od nieterminowo przekazywanych należności stanowiących dochody gminy;
- ✓ odsetki od środków finansowych gromadzonych na rachunkach bankowych gminy, o ile odrębne przepisy nie stanowią inaczej;
- ✓ dotacje z budżetów innych jednostek samorządu terytorialnego;
- ✓ inne dochody należne gminie na podstawie odrębnych przepisów.

Wysokość udziału we wpływach z podatku dochodowego od osób fizycznych, od podatników tego podatku zamieszkałych na obszarze gminy wynosi 39,34%. Wysokość udziału we wpływach z podatku dochodowego od osób prawnych, od podatników tego podatku, posiadających siedzibę na obszarze gminy, wynosi 6,71%.

Subwencja ogólna dla gmin składa się z części wyrównawczej, równoważącej oraz oświatowej. O przeznaczeniu środków otrzymanych z tytułu subwencji ogólnej decyduje organ stanowiący jednostki samorządu terytorialnego.

Dochodami jednostek samorządu terytorialnego mogą być dotacje celowe z budżetu państwa na:

- ✓ zadania z zakresu administracji rządowej oraz na inne zadania zlecone ustawami;
- ✓ zadania realizowane przez jednostki samorządu terytorialnego na mocy porozumień zawartych z organami administracji rządowej;
- ✓ usuwanie bezpośrednich zagrożeń dla bezpieczeństwa i porządku publicznego, skutków powodzi i osuwisk ziemnych oraz skutków innych klęsk żywiołowych;
- ✓ finansowanie lub dofinansowanie zadań własnych;
- ✓ realizację zadań wynikających z umów międzynarodowych.

Za prawidłową gospodarkę finansową gminy odpowiada Wójt. Kontrolę gospodarki finansowej gminy sprawuje Regionalna Izba Obrachunkowa.

PLAN ROZWOJU LOKALNEGO GMINY JUCHNOWIEC KOŚCIELNY

Budżet gminy jest rocznym planem jej dochodów i wydatków oraz przychodów i rozchodów. Budżet gminy Juchnowiec Kościelny za rok 2014 zamknął się nadwyżką budżetową (rozumianą jako różnica między dochodami a wydatkami) w wysokości 4 639 564,33 zł.

W roku 2014 została wypracowana nadwyżka operacyjna brutto 11 648 402,46 zł, czyli nadwyżka dochodów bieżących nad wydatkami bieżącymi. Udział nadwyżki operacyjnej w dochodach ogółem wynosi 24,47%. Jest to wskaźnik potencjalnych możliwości gminy dotyczących spłaty zobowiązań oraz finansowania wydatków o charakterze inwestycyjnym. Im wyższy jest ten wskaźnik, tym wyższe są możliwości inwestycyjne gminy. Nadwyżka operacyjna jest najbardziej syntetyczną oceną kondycji finansowej samorządu, jego potencjału inwestycyjnego oraz zdolności kredytowej. Wypracowana nadwyżka operacyjna i zdolność kredytowa umożliwiają normalne funkcjonowanie i przede wszystkim rozwój gminy. Należy również zaznaczyć, że kategorią nadwyżki operacyjnej posługują się instytucje bankowe i ratingowe w celu oceny zdolności kredytowych JST.

Analizując wskaźnik dochodów własnych na jednego mieszkańca, gmina Juchnowiec Kościelny zajmuje pierwszą pozycję wśród gmin wiejskich powiatu białostockiego. Dochody własne w 2014 roku stanowiły w dochodach ogółem budżetu gminy 59,7%. Dowodzi to wysokiej samodzielności finansowej gminy.

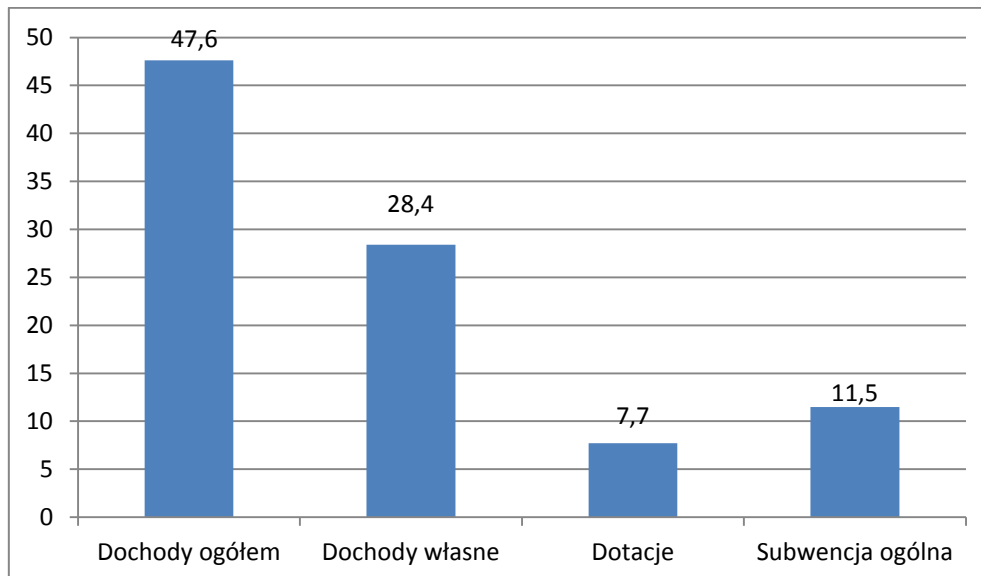
Tabela 36. Dochody własne na 1 mieszkańca w wybranych gminach wiejskich powiatu białostockiego.

Gminy wiejskie powiatu białostockiego	Dochody własne na 1 mieszkańca			
	2011	2012	2013	2014
Dobrzyniewo Duże	1592,20	1334,67	1267,38	1382,58
Gródek	1131,81	1333,41	1288,85	1401,24
Juchnowiec Kościelny	1729,35	1678,53	1593,64	1845,86
Poświętne	1431,04	1093,96	999,79	1265,62
Turośń Kościelna	1570,61	1595,44	1422,29	1556,28
Zawady	1557,29	2324,63	1500,03	1481,76

Źródło: Bank Danych Lokalnych – Główny Urząd Statystyczny

PLAN ROZWOJU LOKALNEGO GMINY JUCHNOWIEC KOŚCIELNY

Wykres 5. Dochody budżetu gminy Juchnowiec Kościelny według rodzajów w 2014 r.



Źródło: Bank Danych Lokalnych – Główny Urząd Statystyczny

W dochodach ogółem największy udział przypada na dochody podatkowe od osób prawnych i od osób fizycznych, gdyż ich udział w dochodach ogółem w 2014 roku wynosił 51,3 %. Dochody z tytułu rozliczeń różnych stanowiły 24,7%, z pomocy społecznej – 9,9%. Pozostałe działy gospodarki stanowiły poniżej 5% dochodów ogółem.

Tabela 37. Dochody budżetu gminy Juchnowiec Kościelny według działów w 2014 r.

Dochody budżetu gminy według działów w %			
Dział	2012	2013	2014
Rolnictwo i łowiectwo	4,5	1,1	1,5
Transport i łączność	1,5	2,7	0,5
Gospodarka mieszkaniowa	3,3	1	2,6
Administracja publiczna	0,3	0,3	0,3
Bezpieczeństwo publiczne i ochrona przeciwpożarowa	-	0	0,2
Różne rozliczenia	28,8	28,1	24,7
Oświata i wychowanie	1,6	1,3	2,8
Pomoc społeczna	10,3	11	9,9
Edukacyjna opieka wychowawcza	0,4	0,5	0,5
Gospodarka komunalna i ochrona środowiska	2,2	1,9	3,6

PLAN ROZWOJU LOKALNEGO GMINY JUCHNOWIEC KOŚCIELNY

Kultura i ochrona dziedzictwa narodowego	0	0	0,3
Kultura fizyczna	-	0	0,1
Dochody od osób prawnych i od osób fizycznych	47	52,1	51,3
Pozostałe	0	0	1,8

Źródło: Bank Danych Lokalnych – Główny Urząd Statystyczny

Dochody ogółem gminy Juchnowiec Kościelny w latach 2010-2014 sukcesywnie rosły. Największy wzrost poziomu dochodów odnotowano w roku 2011 oraz 2014. Dochody gminy Juchnowiec Kościelny są zdecydowanie najwyższe w porównaniu z dochodami innych gmin wiejskich powiatu białostockiego.

Tabela 38. Dochody ogółem w gminach wiejskich powiatu białostockiego w latach 2010-2014

Gmina	2010	2011	2012	2013	2014
Dobrzyniewo Duże	21 388 137,17	25 415 869,19	25 366 435,94	23 907 391,87	24 933 986,18
Gródek	15 493 493,09	15 710 708,15	17 866 905,19	16 999 853,69	19 948 540,28
Juchnowiec Kościelny	34 613 242,48	41 108 221,14	41 450 510,20	41 922 355,00	47 604 785,85
Poświętne	9 798 692,82	11 951 873,37	11 080 589,72	10 586 253,01	11 265 984,30
Turośl Kościelna	14 974 991,61	16 515 118,01	17 400 812,74	16 346 663,29	18 889 041,05
Zawady	9 303 555,25	10 174 063,04	12 713 554,43	10 287 161,59	10 347 162,94

Źródło: Bank Danych Lokalnych – Główny Urząd Statystyczny

Analizując dane struktury dochodów gminy Juchnowiec Kościelny w latach 2012-2014, można stwierdzić systematyczny spadek udziału subwencji w strukturze dochodów z 27,37% do 24,07%. Wzrosły natomiast dochody z udziału w podatkach stanowiących budżet państwa, z 22,75% do 25,08% dochodów ogółem. Podatki i opłaty lokalne stanowiły w roku 2014 ponad 24% dochodów ogółem.

PLAN ROZWOJU LOKALNEGO GMINY JUCHNOWIEC KOŚCIELNY

Tabela 39. Dochody gminy Juchnowiec Kościelny w latach 2012-2014

	Dochody ogółem	Subwencje		Podatki i opłaty lokalne		Udziały gminy we wpływach w podatkach stanowiących dochód państwa		Dotacje celowe	
		Wartość	Udział w dochodach ogółem	Wartość	Udział w dochodach ogółem	Wartość	Udział w dochodach ogółem	Wartość	Udział w dochodach ogółem
2012	41 450 510,20	11 344 897,00	27,37%	10 065 276,68	24,28%	9 429 899,07	22,75%	4 636 180,81	11,18%
2013	41 922 355,00	11 280 124,00	26,91%	11 403 416,20	27,21%	10 432 312,00	24,88%	5 462 497,74	13,03%
2014	47 604 785,85	11 457 541,00	24,07%	12 470 315,52	26,20%	11 935 658,73	25,08%	6 140 006,90	12,90%

	Dochody ogółem	Dochody majątkowe		Pozostałe dochody	
		Wartość	Udział w dochodach ogółem	Wartość	Udział w dochodach ogółem
2012	41 450 510,20	3 220 267,96	7,77%	1 400 182,00	4,20%
2013	41 922 355,00	1 066 215,07	2,55%	2 881 682,59	6,87%
2014	47 604 785,85	2 059 359,27	4,32%	2 665 165,73	5,60%

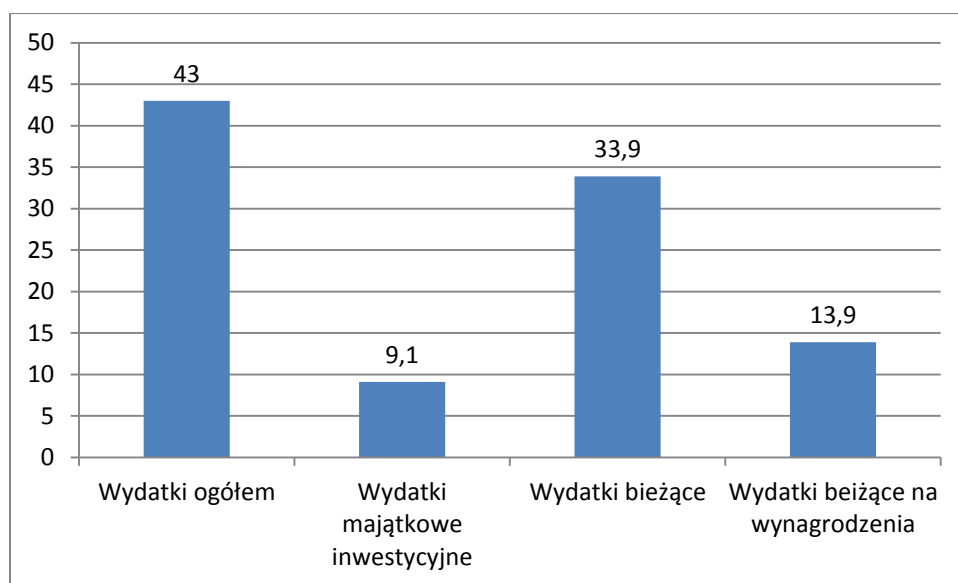
Źródło: Sprawozdania z wykonania budżetów gminy Juchnowiec Kościelny w latach 2012-2014

PLAN ROZWOJU LOKALNEGO GMINY JUCHNOWIEC KOŚCIELNY

Wydatki gminy Juchnowiec Kościelny to przekazywanie środków publicznych przez gminę na realizację jej zadań – na zaspokojenie potrzeb zbiorowych społeczności lokalnej z zakresu użyteczności publicznej. W wielkości i strukturze wydatków znajdują odzwierciedlenie kierunki działań i zakres zadań gminy Juchnowiec Kościelny. W 2014 roku wydatki gminy na 1 mieszkańca wyniosły 2789,00 zł.

W gminie Juchnowiec Kościelny wydatki inwestycyjne stanowiły w 2014 roku 21,1,% wydatków ogółem budżetu gminy.

Wykres 6. Wydatki budżetu gminy Juchnowiec Kościelny w 2014 r.



Źródło: Bank Danych Lokalnych – Główny Urząd Statystyczny

Według klasyfikacji budżetowej najwięcej środków przeznaczono na oświatę i wychowanie (40,5%) oraz na pomoc społeczną (w 2014 – 13,9%). Na zadania związane z transportem i łącznością wydatkowano ok. 9,3 % środków budżetowych.

Tabela 40. Wydatki budżetu gminy Juchnowiec Kościelny według działów

Wydatki budżetu gminy według działów w %			
Dział	2012	2013	2014
Rolnictwo i łowiectwo	5,7	5,7	6,6
Transport i łączność	12,9	17,5	9,3
Gospodarka mieszkaniowa	3,5	0,9	2,0
Administracja publiczna	8,5	8,1	8,1
Bezpieczeństwo publiczne i ochrona przeciwpożarowa	0,6	0,7	1,4
Różne rozliczenia	-	-	0,1

PLAN ROZWOJU LOKALNEGO GMINY JUCHNOWIEC KOŚCIELNY

Oświata i wychowanie	42,4	41,3	40,5
Pomoc społeczna	13,5	13,7	13,9
Edukacyjna opieka wychowawcza	1,7	1,8	2,1
Gospodarka komunalna i ochrona środowiska	6,2	6,1	7,1
Kultura i ochrona dziedzictwa narodowego	2,4	2,1	4,6
Kultura fizyczna	0,7	0,8	1,1
Ochrona zdrowia	0,6	0,5	0,5
Pozostałe	1,2	0,9	2,7

Źródło: Bank Danych Lokalnych – Główny Urząd Statystyczny

W porównaniu z rokiem 2011 wielkość wydatków budżetowych w gminie Juchnowiec Kościelny wzrosła o 3 101 892,33 zł. Porównanie wielkości wydatków w gminach wiejskich powiatu białostockiego przedstawia tabela poniżej.

Tabela 41. Wydatki ogółem gmin wiejskich powiatu białostockiego w latach 2011-2014

	Wydatki budżetu gminy ogółem			
	2011	2012	2013	2014
Dobrzyniewo Duże	26 660 148,62	25 539 204,34	23 410 770,96	24 108 414,35
Gródek	16 840 207,73	18 404 846,00	16 374 720,63	20 403 751,80
Juchnowiec Kościelny	39 863 329,19	40 676 941,19	43 624 258,38	42 965 221,52
Poświętne	11 882 362,57	10 648 588,82	9 926 641,75	10 769 505,10
Turośń Kościelna	15 395 747,06	16 455 308,17	14 487 029,46	19 814 581,02
Zawady	11 024 979,44	11 955 671,14	10 462 867,16	11 645 047,33

Źródło: Bank Danych Lokalnych – Główny Urząd Statystyczny

W gminie Juchnowiec Kościelny wydatki na 1 mieszkańca w 2014 roku wyniosły 2789 zł, przy wydatkach na oświatę i wychowanie w wysokości 1128 zł.

Tabela 42. Wydatki budżetowe na 1 mieszkańca w gminach wiejskich powiatu białostockiego w latach 2011-2014

	Wydatki ogółem na 1 mieszkańca				Wydatki na oświatę i wychowanie na 1 mieszkańca			
	2011	2012	2013	2014	2011	2012	2013	2014
Dobrzyniewo Duże	3129,49	2983,55	2701,45	2760,61	969,18	1044,46	1070,88	1043,06

PLAN ROZWOJU LOKALNEGO GMINY JUCHNOWIEC KOŚCIELNY

Gródek	2958,06	3267,33	2944,03	3694,99	1018,69	1015,34	1082,36	1122,74
Juchnowiec Kościelny	2714,19	2720,68	2876,26	2789,22	1044,92	1153,69	1188,05	1128,79
Poświętne	3196,76	2893,64	2727,85	2975,82	884,53	992,15	988,62	1050,21
Turośń Kościelna	2682,65	2812,87	2443,42	3313,48	964,03	1140,61	1080,13	1139,72
Zawady	3756,38	4141,21	3666,04	4104,70	822,01	1000,79	970,97	1524,28

Źródło: Bank Danych Lokalnych – Główny Urząd Statystyczny

Zgodnie z ustawą o finansach publicznych wyróżnia się wydatki majątkowe i bieżące. W latach 2012-2014 udział wydatków bieżących stanowił ponad 70% – w roku 2014 nawet 78,89% wydatków budżetowych ogółem.

Tabela 43. Wielkość wydatków majątkowych i bieżących w latach 2012-2014 w gminie Juchnowiec Kościelny

	Wydatki ogółem	Wydatki majątkowe		Wydatki bieżące	
		Wartość	Udział w wydatkach ogółem	Wartość	Udział w wydatkach ogółem
2012	40 676 941,19	9 272 101,91	22,79%	31 404 839,28	77,21%
2013	43 624 258,38	11 080 848,16	25,40%	32 543 410,22	74,60%
2014	42 965 221,52	9 068 197,40	21,11%	33 897 024,12	78,89%

Źródło: Bank Danych Lokalnych – Główny Urząd Statystyczny

Istotne znaczenie w budżecie gminy Juchnowiec Kościelny zajmują wydatki bieżące związane z oświatą i wychowaniem.

Tabela 44. Wielkość poszczególnych wydatków bieżących w latach 2012-2014 w gminie Juchnowiec Kościelny

Wydatki bieżące					
Wynagrodzenia i pochodne		Dotacje		Pozostałe wydatki	
Wartość	Udział w wydatkach ogółem	Wartość	Udział w wydatkach ogółem	Wartość	Udział w wydatkach ogółem
15 813 613,00	38,88%	2 762 997,74	6,79%	5 939 413,10	14,60%
15 943 160,30	48,99%	1 272 775,39	2,92%	11 327 827,63	25,97%
16 617 525,57	49,02%	1 549 902,14	3,61%	11 344 227,79	33,47%

Źródło: Bank Danych Lokalnych – Główny Urząd Statystyczny

PLAN ROZWOJU LOKALNEGO GMINY JUCHNOWIEC KOŚCIELNY

Wzrost dochodów i wydatków budżetu w latach 2011-2013 jest związany z dynamicznym rozwojem gminy. Charakter zadań własnych przypisanych w ustawie o samorządzie gminnym powoduje, że wydatki na ich realizację rosną wraz ze wzrostem liczby mieszkańców.

W gminie Juchnowiec Kościelny zgodnie z wyżej opisaną zasadą, rokrocznie rosną dochody bieżące z tytułu udziału w podatkach dochodowych i proporcjonalnie rosną również wydatki bieżące związane przede wszystkim z realizacją zadań własnych z zakresu ładu przestrzennego, gospodarki nieruchomościami, pomocy społecznej, edukacji publicznej, kultury, sportu, lokalnego transportu zbiorowego, a także utrzymania dróg, oświetlenia ulic, utrzymania czystości i porządku.

Wraz ze wzrostem liczby mieszkańców wzrasta budżet gminy. Wiąże się to z zaspokajaniem zbiorowych potrzeb mieszkańców, zwłaszcza poprzez utrzymywanie i rozbudowę odpowiednio do tych potrzeb infrastruktury społecznej i gospodarczej. Dynamiczny wzrost opodatkowanych dochodów zwłaszcza osób fizycznych wskazuje na poprawę sytuacji ekonomicznej mieszkańców i świadczy o dobrej sytuacji gospodarczej gminy. Wielkość wpływów z udziałów w podatku dochodowym jest zależna od stopnia zamożności społeczeństwa i dochodowości podmiotów gospodarczych działających na jej terenie.

Stały wzrost dochodów uzyskany z tego źródła ma wpływ na zwiększenie samodzielności gminy i kształtowaniu kierunków jej rozwoju. Wysoki poziom dochodów własnych pozwala na osiągnięcie niezależności finansowej i zwiększa możliwość wywierania wpływu na kształtowanie wielkości tych dochodów. Większe dochody własne przekładają się na możliwości rozwojowe gminy. Osiągnięte dochody przeznaczone są w coraz większej wysokości na rozwój urządzeń infrastruktury komunalnej, zwłaszcza technicznej w celu zaspokojenia potrzeb lokalnego społeczeństwa, a także dają możliwości sięgania po środki zewnętrzne mając zabezpieczenie w postaci wkładu własnego niezbędnego do pozyskania środków z funduszy UE.

Gmina Juchnowiec Kościelny była też aktywnym beneficjentem środków pochodzących z budżetu Unii Europejskiej. W perspektywie finansowej 2007-2013 zrealizowała następujące projekty współfinansowane ze środków europejskich:

Rok 2010

1. Projekt „Szkolenie ratowników OSP z gminy Juchnowiec Kościelny”

Projekt był realizowany w ramach Programu Operacyjnego Kapitał Ludzki, Priorytet IX „Rozwój wykształcenia i kompetencji w regionach”, Działania 9.5 „Oddolne inicjatywy edukacyjne na obszarach wiejskich”

PLAN ROZWOJU LOKALNEGO GMINY JUCHNOWIEC KOŚCIELNY

Okres realizacji projektu: 01.04.2010 – 31.12.2010

Celem ogólnym projektu było podniesienie kwalifikacji osób zrzeszonych w OSP na terenie gminy Juchnowiec Kościelny. Cele szczegółowe projektu: przeprowadzenie szkolenia z zakresu pomocy przedmedycznej i obsługi sprzętu strażackiego w zakresie wykonywania czynności ratowniczo-gaśniczych, wzrost umiejętności praktycznych osób zrzeszonych w OSP pozwalających na profesjonalne wypełnianie obowiązków podczas interwencji, wzrost integracji społecznej uczestników projektu.

Szkoleniem zostało objętych 40 osób.

Koszty: środki Unii Europejskiej – 40 704,31 zł, środki z budżetu państwa – 7 183,09 zł.

2. Projekt „Bajkowe przedszkole – atrakcyjne i dostępne”

Okres realizacji projektu: 01.11.2009 – 31.03.2011

Projekt był realizowany w ramach Programu Operacyjnego Kapitał Ludzki, Priorytet IX „Rozwój wykształcenia i kompetencji w regionach”, Działania 9.1 „Wyrównywanie szans edukacyjnych i zapewnienie wysokiej jakości usług edukacyjnych świadczonych w systemie oświaty”, Podziałanie 9.1.1 „Zmniejszenie nierówności w stopniu upowszechnienia edukacji przedszkolnej”.

W ramach projektu wsparciem była objęta grupa 80 dzieci oraz 60 rodziców tych dzieci mieszkających na terenie gminy Juchnowiec Kościelny.

Celem głównym projektu było wsparcie istniejącego przedszkola w Kleosinie, przyczyniając się tym samym do zwiększenia uczestnictwa dzieci z terenu gminy Juchnowiec Kościelny w wychowaniu przedszkolnym.

Na projekt pozyskano środki w kwocie 252 954,49 zł, w tym środki UE – 220 301,38 zł, środki krajowe – 32 653,11 zł.

Projekt był realizowany przez Przedszkole w Kleosinie.

3. Projekt w Zespole Szkół w Juchnowcu Górnym „Mam Szansę”

Kwota złotych 208 438,51 została głównie wydatkowana na prowadzenie dodatkowych zajęć z języka angielskiego, matematyczno-przyrodniczych, sportowych, artystycznych oraz wyjazdy na basen.

Na wypłatę wynagrodzeń bezosobowych osobom realizującym projekt wydatkowano 88 192,54 zł, na składki na ubezpieczenia społeczne i Fundusz Pracy – kwotę 14 877,30 zł, na zakup materiałów do

PLAN ROZWOJU LOKALNEGO GMINY JUCHNOWIEC KOŚCIELNY

zajęć – 4 252,15 zł, na zakup pomocy naukowych, książek, programów komputerowych – 32 312,16 zł, na wyjazdy na basen i usługi transportowe 68 734,36 zł.

Rok 2011

1. Projekt „Kubusiowe przedszkole w Księżynie”

Okres realizacji 1.11.2010 do 30.10.2012.

Działanie: 9.1 Wyrównywanie szans edukacyjnych i zapewnienie wysokiej jakości usług edukacyjnych świadczonych w systemie oświaty.

Jednostką realizującą projekt była Szkoła Podstawowa w Księżynie.

Wartość projektu – 250 729,80 zł.

2. Kanalizacja Biele, Złotniki, Rostoły – projekt inwestycyjny

Realizatorem był Urząd Gminy Juchnowiec Kościelny, wartość projektu 1 475 193,90 zł

3. Rozbudowa świetlicy w Wojszkach wraz z zagospodarowaniem terenu – projekt inwestycyjny

Realizatorem był Urząd Gminy Juchnowiec Kościelny, wartość projektu 348 169,00 zł.

Rok 2012

W 2012 gmina Juchnowiec Kościelny otrzymała środki UE w kwocie 2 180 074,12 zł oraz 75 296,00 zł z budżetu państwa (razem 2 255 370,12 zł), z tego:

- ✓ na zadania inwestycyjne – 1 691 317,90 zł :

Program Rozwoju Obszarów Wiejskich

– 1 475 193, 90 zł na zadanie inwestycyjne – Kanalizacja Biele, Złotniki, Rostoły” II Etap, który został zrealizowany w 2011 r.,

– 200 270,00 zł na zadanie – Oświetlenie boiska w Juchnowcu Dolnym,

– 15 854,00 zł na zadanie inwestycyjne – Docieplenie budynku świetlicy w Tryczówce.

- ✓ na zadania bieżące: ze środków UE kwota, która wpłynęła do budżetu wynosiła 488 756,22 zł oraz 75 296,00 zł z budżetu państwa.

Program Operacyjny Kapitał Ludzki

- Projekt „Mam szansę” okres realizacji 1.09.2009 do 30.09.2012 r.

Działanie: 9.1 Wyrównywanie szans edukacyjnych i zapewnienie wysokiej jakości usług edukacyjnych świadczonych w systemie oświaty

PLAN ROZWOJU LOKALNEGO GMINY JUCHNOWIEC KOŚCIELNY

- Projekt „Kubusiowe Przedszkole w Księżynie”

Okres realizacji 1.11.2010 do 30.10.2012 r.

Działanie: 9.1 Wyrównywanie szans edukacyjnych i zapewnienie wysokiej jakości usług edukacyjnych świadczonych w systemie oświaty

- „Przyjazna szkoła”

Działanie: 9.1 Wyrównywanie szans edukacyjnych i zapewnienie wysokiej jakości usług edukacyjnych świadczonych w systemie oświaty”

- „Festyn Wakacyjny” - okres realizacji 03.09.-28.09.2012

PROW – oś 4 LEADER - małe projekty w ramach LGD działanie 413 „Wdrażanie lokalnych strategii rozwoju”

Projekty inwestycyjne z PROW

- ✓ Oświetlenie boiska w Juchnowcu Dolnym,
- ✓ Docieplenie świetlicy w Rostołtach,
- ✓ Docieplenie świetlicy w Tryczówce,
- ✓ Przekazanie dotacji celowej dla Ośrodka Kultury na realizację zadań inwestycyjnych z dofinansowaniem UE.

Rok 2013

W 2013 otrzymano środki UE – PROW w kwocie 83 753,20 zł na zadania inwestycyjne: **PROW – oś 4 LEADER w ramach LGD działanie 413 „Wdrażanie lokalnych strategii rozwoju**

- ✓ 63 994,00 zł na zadanie inwestycyjne – Docieplenie budynku świetlicy w Rostołtach”,
- ✓ 19 759,20 zł na zadanie inwestycyjne – Zakup i montaż urządzeń siłowni zewnętrznej w Kleosinie”.

Rok 2014

Środki pochodzące ze źródeł zagranicznych i budżetu Unii Europejskiej: 1 106 308,01 zł z tego :

- ✓ środki UE – 1 007 553,63 zł ;
- ✓ z budżetu państwa – 98 754,38 zł.

Kwota 129 312,29 zł pochodzi z Projektu Programu Operacyjnego Innowacyjna Gospodarka 8.3 „Przeciwdziałanie wykluczeniu cyfrowemu eInclusion”,

PLAN ROZWOJU LOKALNEGO GMINY JUCHNOWIEC KOŚCIELNY

Kwota 19 157,23 zł pochodzi z małego projektu PROW za pośrednictwem LGD – III edycja nadania Pierścienia Podkarpackiego Włoszka.

W ramach Projektu „Przygotowanie gmin białostockiego obszaru funkcjonalnego do realizowania zintegrowanych projektów, sprzyjających rozwojowi współpracy i rozwiązywania wspólnych problemów w perspektywie finansowej 2014-2020” otrzymano kwotę 2 065,44 zł.

Dochody majątkowe wykonane w kwocie 857 018,67 zł dotyczą:

- ✓ Środki w kwocie 59 768,00 zł to zwrot poniesionych w 2013 r. wydatków na realizację zadania pn. „Budowa kanalizacji sanitarnej we wsi Simuny” w ramach PROW na lata 2007-2013. – wykonano w 100%;
- ✓ Środki na dofinansowanie zakupów inwestycyjnych pozyskane z Funduszy UE za pośrednictwem Urzędu Marszałkowskiego Województwa Podlaskiego na realizację projektu „Wdrażanie usług elektronicznych dla ludności” przyjęto do budżetu w kwocie 85 911 zł – realizacja w kwocie 73 015,63 zł, tj. 84,99%;
- ✓ Środki w kwocie 130 742,00 zł z tytułu zwrotu wydatków w ramach podpisanej umowy na realizację zadania w ramach PROW na lata 2007-2013 „Remont Ośrodka Kultury w Juchnowcu Kościelnym” – plan wykonano w 100%;
- ✓ Środki w kwocie 143 294,00 zł pozyskane z PROW na zadanie – „ Rozbudowa świetlicy wiejskiej w Lewickich ”;
- ✓ Środki w kwocie plan 84 816,00 zł z programu PROW na zadanie – „ Remont świetlicy w Olmontach ”, dochody zostaną zrealizowane w 2015 r.;
- ✓ Środki w kwocie plan 23 752,00 zł z PROW na zadanie – „Zamontowanie siłowni zewnętrznej w Hryniewiczach”, wykonano 23 499,04 zł;
- ✓ Środki pochodzące z Projektu Programu Operacyjnego Innowacyjna Gospodarka 8.3 „Przeciwdziałanie wykluczeniu cyfrowemu eInclusion” – plan 483 942,00 zł, wykonanie 426 700,00 zł.

Rok 2015

Środki pochodzące ze źródeł zagranicznych i budżetu Unii Europejskiej 522 081,73 zł, z tego:

- ✓ środki UE – 505 049,83 zł;
- ✓ z Budżetu Państwa – 17 031,90 zł.

PLAN ROZWOJU LOKALNEGO GMINY JUCHNOWIEC KOŚCIELNY

Kwota ze środków UE 90 000,11 zł pochodzi z Projektu Programu Operacyjnego Innowacyjna Gospodarka 8.3 „Przeciwdziałanie wykluczeniu cyfrowemu eInclusion”.

Środki na dofinansowanie zakupów inwestycyjnych pozyskane z Funduszy UE za pośrednictwem Urzędu Marszałkowskiego Województwa Podlaskiego na realizację projektu „Wdrażanie usług elektronicznych dla ludności” 239 631,35 zł.

Środki na sfinansowanie zadań w ramach BOF – w ramach Projektu „Przygotowanie gmin białostockiego obszaru funkcjonalnego do realizowania zintegrowanych projektów, sprzyjających rozwojowi współpracy i rozwiązywania wspólnych problemów w perspektywie finansowej 2014-2020” – 3 741,77 zł.

Środki w ramach małych projektów PROW LGD:

- ✓ Plac zabaw w Bogdankach – 12 136,00 zł;
- ✓ Środki w kwocie 24 999,00 zł z programu PROW na zadanie – „Zagospodarowanie terenu stawu we wsi Baranki”;
- ✓ Wiata w Brończanach – 24 999,00 zł
- ✓ Siłownia w Hermanówce – 24 726,00 zł.

Środki w ramach PROW 2007-2013:

- ✓ Świetlica w Olmontach – 84 816,00 zł.

7. Ochrona zdrowia

Na terenie gminy Juchnowiec Kościelny znajduje się pięć przychodni. Usługi podstawowej opieki zdrowotnej są wspomagane poprzez przychodnie specjalistyczne znajdujące się w Białymstoku. Podstawową opiekę medyczną uzupełnia sieć szpitali, które znajdują się w Białymstoku i szpital w Łapach, dla którego organem założycielskim jest powiat białostocki.

Z rejestru przychodni i gabinetów podstawowej opieki zdrowotnej na terenie gminy Juchnowiec Kościelny prowadzonego przez Narodowy Fundusz Zdrowia wynika, że w lutym 2016 roku było pięć Niepublicznych Zakładów Opieki Zdrowotnej:

- ✓ Niepubliczny Zakład Opieki Zdrowotnej „Medfil” Juchnowiec Dolny 45/2, 16-061 Juchnowiec Dolny,
- ✓ Niepubliczny Zakład Opieki Zdrowotnej „Medfil”, Bogdanki 10, 16-061 Bogdanki,

PLAN ROZWOJU LOKALNEGO GMINY JUCHNOWIEC KOŚCIELNY

- ✓ Niepubliczny Zakład Opieki Zdrowotnej „Przychodnia Rodzinna” Janina Skobodzińska, ul. Brata Alberta 2, 16-005 Księżyno,
- ✓ Niepubliczny Zakład Podstawowej Opieki Zdrowotnej, ul. Zambrowska 18, 16-001 Kleosin,
- ✓ Niepubliczny Zakład Opieki Zdrowotnej „Arte-Medica” Edyta Artemiuk, ul. Zambrowska 36, 16-001 Kleosin.

Na przestrzeni lat 2009-2010 liczba zakładów opieki zdrowotnej wynosiła cztery placówki, natomiast od roku 2014 ich liczba wynosi 5.

Tabela 45. System ochrony zdrowia w gminie Juchnowiec Kościelny

Wyszczególnienie	J.m.	2009	2010	2011	2012	2013	2014
Przychodnie							
Ogółem	Ob.	4	4	5	5	5	5
niepubliczne	Ob.	4	4	5	-	-	-
Praktyki lekarskie na wsi	-	3	4	4	4	4	4
Przychodnie na 10 tys. ludności	Ob.	3	3	3	3	3	4
Podstawowa opieka zdrowotna - porady							
Porady ogółem	-	48280	44438	58242	42580	46208	49720
Apteki i punkty apteczne							
Apteki	Ob.	2	2	2	2	2	2
Punkty apteczne	Ob.	0	0	0	0	1	1
Mgr farmacji	Osoba	5	6	7	6	5	6
Ludność na aptekę ogólnodostępną	osoba	7113	7252	7430	7524	7646	7729

Źródło: Bank Danych Lokalnych – Główny Urząd Statystyczny

Z danych Głównego Urzędu Statystycznego wynika, że w gminie Juchnowiec Kościelny w 2014 roku funkcjonowały 2 apteki oraz 1 punkt apteczny, w których było zatrudnionych 6 farmaceutów. Średnio jedna apteka przypadało na 7 729 mieszkańców gminy. Niestety nie ma jeszcze aktualnych danych za 2015 rok. Jednak z danych Narodowego Funduszu Zdrowia wynika, że w 2016 roku w gminie Juchnowiec Kościelny funkcjonuje tylko jedna apteka:

- ✓ Apteka Centrum Medyczne Agnieszka Geresz, ul. Białostocka 2, 16-061 Juchnowiec Górny (kod apteki 909481).

PLAN ROZWOJU LOKALNEGO GMINY JUCHNOWIEC KOŚCIELNY

W gminie Juchnowiec Kościelny leczenie stomatologiczne zapewnia pięć gabinetów stomatologicznych, które mają podpisaną umowę z NFZ:

- ✓ Gabinet Stomatologiczny Lek. Stomatolog Anna Małgorzata Czatrowska, Juchnowiec Dolny, 45/2, 16-061 Juchnowiec Dolny,
- ✓ Indywidualna Specjalistyczna Praktyka Lekarska Joanna Safiejko, ul. Szkolna 5, 16-061 Juchnowiec Górny,
- ✓ Niepubliczny Zakład Opieki Zdrowotnej „Dr Ania” Lek. Stomatolog Anna Strzywińska Gabinet Stomatologiczny „Dr Ania”, ul. Niedźwiedzia 5A, 16-001 Księżyno,
- ✓ Prywatna Praktyka Stomatologiczna Ewa Beata Strycharska, ul. Zamrowska 18, 16-001 Kleosin,
- ✓ Prywatny Gabinet Stomatologiczny Hanna Daniszewska, ul. Zambrowska 20, 16-001 Kleosin.

Głównymi problemami zdrowotnymi pacjentów zamieszkujących gminę Juchnowiec Kościelny są: choroby układu krążenia, choroby narządu ruchu, cukrzyca oraz choroby układu oddechowego.

Na terenie gminy w miejscowości Czerewki, funkcjonuje Dom Pomocy Społecznej, którego organem założycielskim jest powiat białostocki. Dom Pomocy Społecznej w Czerewkach został wybudowany w latach 1983-1988 na bazie nieczynnej szkoły podstawowej, dzięki staraniom działaczy Wojewódzkiego Związku Rolników Kółek i Organizacji Rolniczych. Powstał z dużym udziałem czynów społecznych i zbiórek pieniężnych pośród samych rolników. Do życia został powołany 1 października 1988 roku pod nazwą „Państwowy Dom Rencisty”. Początkowo został przeznaczony dla 87 pensjonariuszy, ale w związku z rosnącymi potrzebami opieki nad osobami starszymi, po dwóch latach istnienia zwiększono liczbę miejsc do 101. W chwili obecnej Dom jest samodzielną jednostką organizacyjną i budżetową Powiatu Białostockiego. Decyzją Wojewody Podlaskiego z 24.08.2009 roku zostało udzielone zezwolenie na prowadzenie Domu Pomocy Społecznej w Czerewkach, przeznaczonego dla osób w podeszłym wieku – 53 miejsca i dla osób przewlekle somatycznie chorych – 42 miejsca, na czas nieokreślony. Dom charakteryzuje się wysokim standardem wykończeniowym, wysokim poziomem techniki i bezpieczeństwa. Dom jest instytucją otwartą zarówno wewnątrz jak i zewnątrz. Mieszkańcy swobodnie przemieszczają się pomiędzy poszczególnymi oddziałami, mają swobodne możliwości wyboru uczestnictwa w różnorodnych zajęciach rehabilitacyjnych czy też terapii zajęciowej w różnych pracowniach Domu. Duży nacisk położono na stworzenie właściwych warunków czynnego wypoczynku, sportu i rekreacji. Powierzchnia działki, na której jest dom wynosi 1,2 ha.

8. Turystyka i ośrodki sportowo-rekreacyjne

Atrakcje przyrodnicze i historyczne

Gmina Juchnowiec Kościelny leży w południowej części powiatu białostockiego, na obszarze Zielonych Płuc Polski i mezoregionów: Doliny Górnej Narwi i Wysoczyzny Białostockiej. Jest to gmina podmiejska sąsiadująca od północy z Białymstokiem, a jej południową granicę stanowi rzeka Narew.

Największe kompleksy leśne zlokalizowane są w północnej części gminy. Pełnią one rolę lasów ochronnych miasta Białegostoku. Przepływająca wzdłuż południowej granicy rzeka Narew wraz z okolicznymi lasami stwarza znakomite warunki do rozwoju bazy turystyczno-wypoczynkowej w rejonie wsi Wojszki, Zajączki, Czerewki.

Walory środowiska naturalnego nieskażonego nadmierną działalnością gospodarczą człowieka, położenie na obszarze gminy Specjalnego Obszaru Ochronnego Natura 2000 o kodzie obszaru PLB 200007 i Obszaru Chronionego Krajobrazu Doliny Narwi predestynują do rozwoju turystyki. Usługi turystyczne kwalifikowane i masowej turystyki stanowią szansę rozwoju społeczno-gospodarczego gminy.

W południowej części gminy znajduje się tzw. strefa przyrodniczo-rekreacyjna. W strefie tej znajdują się takie wsie jak: Wojszki, Pańki, Zajączki, Dorożki, Czerewki i Zaleskie, położone w bliskim sąsiedztwie rzeki Narew. Wsie tej strefy charakteryzują się najmniej zmienionym układem przestrzennym i zachowaniem tradycyjnych form. W wymienionej strefie dominuje produkcja rolna prowadzona na terenach o niskiej wartości rolniczej, połączona z funkcjami rekreacyjno-turystycznymi w oparciu o walory przyrodnicze dorzecza rzeki Narew.

Gmina posiada wiele miejsc rekreacyjnych, które doceniane są nie tylko przez mieszkańców gminy, ale również przejezdnych, głównie z Białegostoku, którzy z przyjemnością odpoczywają w takich miejscowościach letniskowo-wypoczynkowych, jak Wojszki, Czerewki, Kożany, których główną atrakcją jest pobliska rzeka Narew. Przyjezdni również chętnie osiedlają się w gminie Juchnowiec Kościelny, na co ma wpływ nie tylko piękna przyroda, ale także odpowiednia infrastruktura i bliskie sąsiedztwo Białegostoku.

Poza walorami przyrodniczymi gmina Juchnowiec Kościelny jest również ciekawym miejscem ze względu na swoją historię, która bardzo ściśle związana jest z historią parafii pw. Św. Trójcy w Juchnowcu Kościelnym. Pierwsze źródła pisane dotyczące Juchnowca i jego najbliższej okolicy to dokumenty związane z założeniem parafii.

PLAN ROZWOJU LOKALNEGO GMINY JUCHNOWIEC KOŚCIELNY

Zgodnie z danymi udostępnionymi przez Urząd Marszałkowski na portalu Wrota Podlasia, na przełomie XVI/XVII wieku posiadłości ziemskie na terenie gminy należały przeważnie do wielkich i możnych rodów szlacheckich i magnackich m.in.: Radziwiłłów, Kurzenieckich, Lewickich, Gąsowskich, Sarnackich, Orsettich i Nowickich. W czasie zaborów i powstań narodowych konfiskowano i niszczone dwory szlacheckie, zaś wielu mieszkańców gminy zginęło, zostało wywiezionych na Sybir lub wyemigrowało. Wojny światowe dokonały ogromnych spustoszeń wśród ludzi jak i kultury materialnej.

W dniu dzisiejszym można zwiedzać jedynie pozostałości parków i cmentarze, tj.:

a. **Parki** o charakterze zabytkowym stanowiące pozostałości zespołów dworsko-ogrodowych nie wpisane do rejestru zabytków znajdują się w następujących miejscowościach:

- ✓ Ignatki – pozostałości zespołu dworsko-ogrodowego,
- ✓ Juchnowszczyzna – pozostałości zespołu dworsko-ogrodowego, (woj. rejestr zab.) **A-339**
- ✓ Koplany – pozostałości zespołu dworsko-ogrodowego,
- ✓ Złotniki – pozostałości zespołu dworsko-ogrodowego.

b. **Cmentarze** o charakterze zabytkowym - nie wpisane do rejestru zabytków znajdują się w miejscowościach:

- ✓ Juchnowiec – cmentarz przykościelny,
- ✓ Kożany – cmentarz przycerkiewny,
- ✓ Kożany – cmentarz prawosławny,
- ✓ Tryczówka – cmentarz rzymskokatolicki.

Obiekty wpisane do rejestru zabytków

Historia ziemi juchnowieckiej sięga pierwszych wieków po Chrystusie. Dowodem na tak stary rodowód są odkrycia archeologiczne z 1938 r. We wsi Rostołty odkryto kurhany pochodzące z IX w. n.e. Odnalezione w nich cenne przedmioty są obecnie eksponowane w Muzeum Podlaskim w Białymstoku.

Obiekty zabytkowe wpisane do rejestru zabytków znajdują się w następujących miejscowościach:

Tabela 46. Obiekty zabytkowe wpisane do rejestru zabytków w gminie Juchnowiec Kościelny

Lp	Miejscowość	Nazwa obiektu	Nr decyzji	Nr rej.
1.	Horodniany	dwór mur. ok. 1880 r.	KL.WKZ-5340/12/88 z 10.V.1988 r	A332

PLAN ROZWOJU LOKALNEGO GMINY JUCHNOWIEC KOŚCIELNY

2.		pozostałości parku l. 80 XIX w.	KL.WKZ-5340/45/87 z 29 XII 1987	A332
3.	Juchnowiec	kościół par. p.w. św. Trójcy mur. 1764	KL.III-1/214/66 z 20.X.1966 r.	A407
4.	Kościelny	cmentarz grzeb. rzymsko – kat.	KL.WKZ-5340/27/88 z 28.XII.1988	A-88
5.	Juchnowszyszna	dwór z otaczającym terenem dr pocz. XIX w.	KL.WKZ.-5340/25/80 z 15.XI.1980	A339
6.	Lewickie	pałac mur. pocz. XIX w.(dwór)	Kult. V-2b/23/62/56 z 27.VII.1956	56
7.		park 2 połowa XIX w.	r KL.WKZ-5340/9/77 z 25.II.1977 r.	393
8.	Niewodnica	dwór, mur. 1906 r.	KL.WKZ-5340/1/87 z 13. IV.1987 r	A360
9.	Nargilewska	pozostałości parku XVIII w.	KL.WKZ-5340/43/87 z 29.III.1988 r	A360

Źródło: Podlaski Wojewódzki Konserwator Zabytków

Wszystkie obiekty wpisane do rejestru zabytków podlegają ochronie konserwatorskiej i wszelkie prace przy nich wymagają zezwoleń Podlaskiego Wojewódzkiego Konserwatora Zabytków.

Obiekty o wartościach kulturowych, w tym archeologiczne.

Kresowy charakter całego Podlasia sprawił, że ta część Polski znalazła się poza głównym nurtem rozwoju architektury, urbanistyki i gospodarki. Miejscowe zabytki są najczęściej powtórzeniem wzorów wypracowanych w innych częściach Polski lub za granicą.

Na terenie gminy Juchnowiec Kościelny znajdują się następujące obiekty o wartościach kulturowych, które są w kręgu zainteresowania Państwowej Służby Ochrony Zabytków – Podlaskiego Wojewódzkiego Konserwatora Zabytków:

Baranki

- Zagroda nr 31
 - dom drew. ok. 1900 r.
 - obora drew. l. 20 XX w.
- domy nr 9,10,53 drew, ok. 1920 r.

Biele

- zagroda nr 28
 - dom mur. 1920 r.
 - chlew, drew. l. 20 XX w.

- zagroda nr 29
 - chlew drew. k. XIX w.
 - stodoła drew. k. XIX w.
- zagroda nr 30
 - chlew drew. ok. 1900 r.
 - stodoła, drew. ok. 1925 r.
- dom nr 3, drew. 1927 – 1928 r.
- domy nr 24 i 25 drew. k. XIX w.
- dom nr 33, drew. ok. 1920 r.
- dom nr 34, mur, 1920 r.
- dom nr 35, drew. l. 30 XX w.
- stodoła w zagrodzie nr 31, drew. ok. 1900 r.

Bogdanki

- zagroda nr 4
 - dom drew. k. XIX w.
 - chlew drew. k. XIX w.
- domy nr 11 i 29 drew. przed 1914 r.
- dom nr 25, drew. ok. 2 poł. XIX w.
- dom nr 32, drew. ok. 1920 r.

Bronczany

- dom nr 30, mur. po. 1918 r.

Czerewki

- zagroda nr 18
 - dom drew. ok. 1920 r.
 - stodoła drew. ok. 1920 r.
- zagroda nr 30
 - dom drew. ok. 1920 r.
 - obora drew. ok. 1920 r.
- zagroda nr 34
 - dom drew. l. 30 XX w.
 - stodoła drew. l. 30 XX w.
 - piwnica drew. l. 30 XX w.
- zagroda nr 35
 - dom drew. 1923 r.
 - stajnia drew. l. 20 XX w.
 - obora drew. pocz. XX w.
 - chlew drew. 1923 r.
 - stodoła drew. ok. 1915 r.
 - spichlerz drew. l. 30 XX w.
- domy nr 19 i 31 drew. l. 30 XX w.
- dom nr 26 drew. przed 1914 r.
- dom nr 28 drew. ok. 1914 r.
- dom nr 36 drew. ok. 1910 r.
- chlew w zagrodzie nr 3 drew. l. 30 XX w.
- stodoła drew. przed 1914 r.

Dorożki

- zagroda nr 24
 - dom drew. k. XIX w.
 - obora drew. k. XIX w.
- dom nr 21 drew. pocz. XX w.
- dom nr 32 mur. 1938 r.
- dom nr 38 drew. 1933 r.
- dom ze spichlerzem nr 46, drew. 1934 r.
- dom nr 69 drew. l. 20 XX w.

Hermanówka

- dom nr 3 mur. 1932 r.
- dom nr 7 mur. ok. 1930 r.
- domy nr 9 i 14 mur. l. 30 XX w.
- dom nr 29 mur. l. 20 XX w.
- dom nr 33 i 34 drew. 1937 r.

Hołówki Duże

- domy 8 i 15 drew. k. XIX w.
- dom nr 9 drew. 1926 r.
- domy nr 10 i 28 drew. pocz. XX w.
- dom nr 12 mur. ok. 1920 r.
- dom nr 22 drew. 2 poł. XIX w.
- dom nr 30 drew. l. 20 XX w.
- dom nr 36 mur. 1918 r.

Hryniewicze

- zagroda nr 32
 - dom I drew. 1918 r.
 - dom II mur. 1926 r.
- dom nr 8 mur. 1908 r.
- dom nr 34 mur. 1910 r.

Ignatki

- zespół dworski (ujęty w woj. ewid. zabytków)
 - dwór drew. k. XIX w.
 - oficyna drew. k. XIX w.
 - pozostałości parku XIX w.
- zagroda nr 24
 - dom mur. k. XIX w.
 - chlew I drew. 1925 – 1926 r.
 - chlew II drew. l. 20 XX w.
 - stodoła I drew. 1925 – 1926 r.
 - stodoła II drew. l. 20 XX w.
- dom nr 5 drew. ok. 1925 r.
- dom nr 14 drew. ok. 1900 r.
- dom nr 15 mur. 1928 r. przebud. po 1945 r.
- dom nr 17 mur. 1909 – 1910 r.

- dom nr 23 drewn. k. XIX w. przebud. 1924 r.

Janowicze

- domy nr 18, 20, 32, 62 i 63 drewn. l. 20 XX w.
- domy nr 25 i 60 drewn. ok. 1925 r.
- dom nr 30 drewn. 1934 r.
- dom nr 42 mur. l. 20 XX w.
- dom nr 54 mur. 1929 r.

Janowicze Kolonia

- zespół dworski (ujęty w woj. ewid. zabytków)
 - skrzydło dworu ob. dom mieszkalny mur. poł. XIX w.
 - pozostałości parku krajobrazowego poł. XIX w.

Juchnowiec Dolny

- czworak ob. dom nr 9 drewn. k. XIX w. (ujęty w woj. ewid. zabytków)
- dom nr 11 drewn. 1 poł. XIX w.
- domy nr 14, 25, 26 i 29 drewn. l. 20 XX w.
- domy nr 15 i 16 drewn. ok. 1900 r.
- dom nr 22 mur. ok. 1910 r.
- dom nr 30 drewn. XIX/XX w.
- dom nr 44 drewn. k. XIX w.
- dom nr 56 drewn. 1919 r.
- dom nr 61 drewn. 2 poł. XIX w. (ujęty w woj. ewid. zabytków)
- dom nr 67 drewn. 1880 r.

Juchnowiec Kościelny

- dom nr 7 drewn. ok. 1900 r.
- dom nr 17 drewn. k. XIX w.
- wiatrak holenderski drewn. 1946 r. (ujęty w woj. ewid. zabytków)

Klewinowo

- kaplica mur. ok. 1905 r.
- zagroda nr 24
 - dom drewn. l. 20 XX w.
 - chlew drewn. l. 20 XX w.
- dom nr 20 drewn. ok. 1900 r.
- dom nr 22 drewn. l. 20 XX w.

Koplany

- kaplica p.w. Przemienienia Pańskiego mur. l. 40 XX w.
- zagroda nr 9
 - chlew drewn. przed 1914 r.
 - stodoła drewn. przed 1914 r.
 - spichlerz drewn. przed 1914 r.
- dom nr 13 mur. l. 20 XX w.
- dom nr 16 mur. 1900 r.

Kożany

- zespół cerkwi prawosławnej p.w. Podwyższenia Krzyża Św.
- cerkiew drewn. 1886 r. (wpisany do woj. rejestru zab. A—144) wpis z 14.12.2005 r.
- ogrodzenie z bramą mur. (kam.) ok. 1900 r.
- kapliczka ze źródłem p.w. MB Koziańskiej drewn. k. XIX w.
- dom nr 15 drewn. 1928 r.
- stodoły w zagrodach nr 8 i 9 drewn. l. 30 XX w.

Księżyno

- dom nr 5 mur. 1927 r.
- zespół cegielni (ujęty w woj. ewid. zabytków)
- piec mur. – drewn. XIX/XX w.
- 6 suszarni drewn. XIX/XX w.
- magazyn mur. – drewn. XIX/XX w.

Lewickie

- dom w zespole dworca kolejowego drewn. pocz. XX w.
- dom nr 36 drewn. k. XIX w.
- dom nr 38 mur. 1935 – 1936 r.
- dom nr 44 mur. – glin. l. 30 XX w.
- dom nr 48 drewn. pocz. XX w.
- dom nr 49 mur. 1928 r.
- dom nr 66 glin. ok. 1920 r.
- obory w zagrodach nr 23 i 46 drewn. l. 20 XX w.

Nowe Klewinowo

- dom nr 70, 85, 87 drewn. 1941 r.
- dom nr 88 mur. k. XIX w.
- chlew w zagrodzie nr 72 drewn. l. 20 XX w.

Olmonty

- dom nr 22 i 24 mur. 1922 r.
- dom nr 27 drewn. l. 30 XX w.
- domy nr 37 i 39 mur. ok. 1920 r.
- dom nr 42 drewn. ok. 1900 r.
- domy nr 50 i 56 mur. 1932 r.
- dom nr 60 mur. 1930 r.
- dom nr 61 mur. 1911 r.
- dom nr 81 mur. 1925 r.

Pańki

- zagroda nr 1
- dom drewn. ok. 1900 r.
- chlew drewn. ok. 1910 r.
- dom nr 7 drewn. po 1914 r.
- dom nr 14 drewn. 1860 – 1868 r. cz. rozebrany XIX/XX w.
- stodoły w zagrodach nr 17 i 20 drewn. l. 30 XX w.
- spichlerz w zagrodzie nr 18 drewn. 1936 r.

Rostoły

- zagroda nr 65
 - obora drew. po 1945 r.
 - stodoła I drew. 1935 r.
 - stodoła II drew. po 1945 r.
 - stodoła III drew. 1935 r.
 - spichlerz drew. po 1945 r.
- dom nr 8 drew. k. XIX w.
- dom nr 38 drew. l. 30 XX w.
- wiatrak koźlak drew. 1945 r. (ujęty w gminnej ewidencji)

Simuny

- domy nr 1, 3, i 17a drew. k. XIX w.
- dom nr 5 drew. l. 20 XX w.
- dom nr 8 drew. przed 1914 r.
- dom nr 9 drew. 1936 r.

Solniczki

- kapliczka drew. 1925 r.
- zagroda nr 9
 - dom drew. l. 20 XX w.
 - chlew drew. l. 20 XX w.
- dom nr 10 drew. 1922 r.
- dom nr 11 mur. 1920 r.
- dom nr 12 mur. 1908 r.
- dom nr 14 mur. 1909 r.
- dom nr 15 mur. 1910 r.
- dom nr 16 drew. pocz. XX w.
- chlew w zagrodzie nr 30 l. 20 XX w.

Szerenosy

- kaplica p.w. Najśw. Serca Pana Jezusa
- zagroda nr 5
 - dom drew. 1934 r.
 - chlew drew. 1932 r.
- zagroda nr 12
 - dom drew. 1925 r.
 - chlew drew. l. 30 XX w.
- domy nr 16 i 33 drew. l. 20 XX w.
- dom nr 29 drew. l. 30 XX w.
- wiatrak koźlak drew. 1942 r.
- wiatrak koźlak drew. 1947 r.

Wojszki

- kaplica prawosławna mur. ok. poł. XIX w. rozbud. l. 60 XX w. (ujęty w gminnej ewidencji)zagroda nr 59
 - dom drew. 1935 r.
 - stodoła drew. 2 poł XX w.
- domy nr 25 i 117 drew. l. 20 XX w. (ujęty w woj. ewid. zabytków)

PLAN ROZWOJU LOKALNEGO GMINY JUCHNOWIEC KOŚCIELNY

- dom z częścią gospodarczą nr 67 drew. k. XIX w.
- dom nr 72 drew. pocz. XX w.
- dom nr 79 drew. 1930 r.
- dom z częścią gospodarczą nr 94 drew. 1910 r.
- dom z częścią gospodarczą nr 98 drew. 1920 r.
- dom nr 121 drew. poł XIX w.

Wólka

- dom nr 32a mur. ok. 1925 r.

Zajączki

- kapliczka prawosławna ze źródłem drew. l. 30 XX w.
- pozostałości zespołu dworskiego
 - obora mur. (kam.) 2 poł. XIX w.
 - chlewnia mur. k. XIX w.
 - magazyn mur. k. XIX w.
- dom nr 5 drew. l. 20 XX w.
- dom z częścią gospodarczą nr 20 drew. 1908 – 1909 r.
- stodoła w zagrodzie nr 22 drew. l. 20 XX w.

Zaleskie

- dom nr 8 drew. l. 20 XX w.
- wiatrak koźlak drew. ok. 1850 r.
- obora w zagrodzie nr 10 drew. pocz. XX w.

Złotniki

- kapliczka prawosławna p.w. św. Jana Złotoustego drew. XVIII/XIX w. (ujęty w woj. ewid. zabytków)
- zagroda nr 38
 - dom drew. k. XIX w.
 - obora drew. l. 30 XX w.
 - spichlerz drew. l. 30 XX w.
- domy nr 3 i 34 drew. 1900 r.
- domy nr 7 i 45 drew. k. XIX w.
- domy nr 12, 39 i 46 drew. l. 20 XX w.
- domy nr 22 i 35, drewn. po 1905 r.
- dom nr 24 drew. 1934 – 1936 r.
- dom nr 25 drew. przed 1905 r.
- spichlerz w zagrodzie nr 8 drew. l. 20 XX w.
- chlew w zagrodzie nr 10 drew. l. 20 XX w. przeb. W l. 50 XX w.

Badaniami archeologicznymi objęto 90% obszaru gminy Juchnowiec Kościelny. Nieprzebadany został północno-zachodni fragment gminy. Stanowiska archeologiczne wpisane do rejestru zabytków znajdują się w miejscowości Zajączki oraz Rostoły.

PLAN ROZWOJU LOKALNEGO GMINY JUCHNOWIEC KOŚCIELNY

Zgodnie z zaleceniem Podlaskiego Wojewódzkiego Konserwatora zabytków stanowiska archeologiczne wpisane do rejestru zabytków nie mogą być rozkopywane. Inwestycje na pozostałych stanowiskach archeologicznych i w ich bezpośredniej okolicy powinny być uzgodnione z Konserwatorem Zabytków Archeologicznych w Białymstoku. Na obszarze gminy znajdują się 211 stanowisk archeologicznych nie wpisanych do rejestru zabytków.

Stan obiektów dziedzictwa kulturowego

Ochrona dziedzictwa kulturowego gminy wymaga:

- ✓ remontów, modernizacji i odtwarzania obiektów zabytkowych,
- ✓ umiejętnego zagospodarowania sąsiedztwa obiektów zabytkowych i historycznych układów urbanistycznych,
- ✓ udzielania przez gminę wsparcia dla ewentualnych inwestorów, chcących (w sposób zgodny z zaleceniami Wojewódzkiego Konserwatora Zabytków) zagospodarować obiekty zabytkowe,,
- ✓ kontynuacji rozpoznania archeologicznego na terenie gminy i uwzględniania ich wyników podczas planowania przestrzennego i działalności inwestycyjnej,
- ✓ kultywowania regionalnych form architektonicznych oraz tradycji materiałowych i konstrukcyjnych,
- ✓ dążenia do indywidualizowania przestrzennych form zabudowy i zagospodarowania przestrzeni publicznych w dostosowaniu do otaczającej zabudowy i krajobrazu.

Mimo że ruch turystyczny skupia się głównie w centrach o uznanej już atrakcyjności jak: historyczne miasta, pojezierze, wybrzeże morskie czy rejony górskie, turystyka może stać się znaczną dziedziną działalności również w mniejszych miastach i na obszarach wiejskich.

Prowadzona analiza zasobów oraz uwarunkowań wskazuje, że na obszarze gminy Juchnowiec Kościelny istnieją dobre warunki do rozwoju turystyki i wypoczynku, w szczególności agroturystyki oraz wypoczynku letniskowego. Stworzenie dobrych warunków do promocji turystycznej regionu powinno polegać na:

- ✓ rozwoju różnego rodzaju form wypoczynku dla mieszkańców Białegostoku i gości krajowych i zagranicznych;
- ✓ rozwoju i upowszechnianiu agroturystyki, domów letniskowych i turystyki kwalifikowanej w dorzeczu rzeki Narew;
- ✓ rozbudowie infrastruktury technicznej;
- ✓ ułatwieniu realizacji inwestycji związanych z obsługą ruchu turystycznego;

PLAN ROZWOJU LOKALNEGO GMINY JUCHNOWIEC KOŚCIELNY

- ✓ zagospodarowaniu tras turystycznych;
- ✓ właściwym wykorzystaniu walorów przyrodniczych dla rozwoju ekoturystyką;
- ✓ poprawie stanu środowiska przyrodniczego obszarów najbardziej atrakcyjnych turystycznie;
- ✓ niedopuszczaniu do degradacji walorów przyrodniczych poprzez niewłaściwe ich użytkowanie,
- ✓ zagospodarowaniu turystycznemu części trasy drogi ekspresowej Białystok – Lublin przebiegającej przez obszar gminy.

Oferty rozrywki

Atrakcje turystyczne czekają na mieszkańców gminy oraz przyjezdnych w Ignatkach-Osiedle, gdzie znajduje się Klub Jeździecki Białystok, dysponujący końmi wierzchowymi, powozami i bryczkami.

Miłośnicy jednośladów i obcowania z przyrodą również znajdą ciekawą ofertę szlaków rowerowych:

- ✓ Białystok – Stanisławowo – Solniczki – Kudrycze – Hermanówka – Janowicze – Klewinowo – Wojszki – Bielsk Podlaski;
- ✓ Podlaski Szlak Bociani (niebieski): Osowiec Twierdza – Laskowiec – Tykocin – Kurowo – Waniewo – Bokiny – Baciuty – Suraz – Zawyki – Doktorce – Wojszki – Kaniuki – Puchły – Trześcianka – Soce – Bondary – Narewka – Białowieża;
- ✓ Kleosin – Niewodnica Korycka;
- ✓ Obwodnica wokół Białegostoku – 50 km (żółty): Bokiny – Baciuty – Turośń Dolna – Turośń Kościelna – Juchnowiec Kościelny – Zabłudów – Bobrowa Dolina – Supraśl.

Plusem jest to, że gmina Juchnowiec Kościelny objęta jest systemem rowerów gminnych, który jest alternatywnym środkiem transportu oraz możliwością korzystania z roweru dla osób, które nie posiadają własnego sprzętu. Rower Gminny to środek transportu, umożliwiający szybkie poruszanie się po gminie. Jest dobrym uzupełnieniem komunikacji zbiorowej w Juchnowcu Kościelnym. Mieszkańcy gminy mają do dyspozycji 2 stacje i 20 rowerów (Kleosin, Ignatki-Osiedle). System jest w pełni kompatybilny z systemem BiKeR w Białymstoku.

Jednym ze szlaków turystycznych jest „Szlak Maryjny”, który przebiega przez gminę Juchnowiec Kościelny. Trasa szlaku przebiega następująco: Białystok – 15 km – Supraśl – 12 km – Sokołda – 52 km – Różanystok – 61 km – Święta Woda – 45 km – Krypno – 47 km – Juchnowiec Kościelny – 10 km – Białystok .

PLAN ROZWOJU LOKALNEGO GMINY JUCHNOWIEC KOŚCIELNY

Kolejnym szlakiem jest „Szlak Konopielki” o długości 60 km. Nazwa szlaku nawiązuje do tytułu powieści Edwarda Redlińskiego, która rozgrywa się na tym terenie. Szlak biegnie przez gminę Suraz, Juchnowiec Kościelny, Turośń Kościelną i Łapy. Na trasie można zwiedzić zabytkowe zagrody z XIX wieku, świątynie i kapliczki, muzea, miejsca archeologiczne oraz miejsce urodzenia autora „Konopielki” i domek jego twórczości znajdujący się na terenie gminy Juchnowiec Kościelny we Frampolu.

Obiekty i imprezy sportowe

Do obiektów sportowych w gminie Juchnowiec Kościelny zalicza się:

- ✓ stadion piłkarski w Juchnowcu Dolnym,
- ✓ boisko do gry w piłkę nożną, boisko wielofunkcyjne oraz hala sportowa przy Zespole Szkół w Juchnowcu Górnym,
- ✓ orlik, boisko do siatkówki oraz hala sportowa przy Zespole Szkół w Kleosinie,
- ✓ boisko oraz sala gimnastyczna przy Szkole Podstawowej w Księżynie,
- ✓ boisko do piłki nożnej w Brończanach,
- ✓ boisko do petanque w Hermanówce,
- ✓ klub jeździecki w Ignatkach-Osiedlu,
- ✓ boisko do piłki nożnej Ignatkach-Osiedlu,
- ✓ boisko do piłki nożnej w Olmontach,
- ✓ siłownię zewnętrzne w Juchnowcu Kościelnym, Juchnowcu Górnym, Hermanówce, Hryniewiczach, Kleosinie, Olmontach, Księżynie-Kolonii.

Gmina Juchnowiec Kościelny jest organizatorem lub współorganizatorem kilku cyklicznych przedsięwzięć sportowych na terenie gminy. Co roku gmina współorganizuje: Dni Ziemi Juchnowieckiej, Bieg Konopielki, wakacyjną akcję „LATO OK”.

W 2015 roku w gminie Juchnowiec Kościelny miały miejsce następujące imprezy sportowe:

- ✓ festyny w miejscowościach Hołówki Duże, Horodniany, Ignatki, Juchnowiec Górny, Księżyno, Księżyno-Kolonia, Kleosin;
- ✓ IV Rodzinny Bieg po Zdrowie w Juchnowcu Górnym;
- ✓ festyn rodzinny Rodzinie, Zdrowo, Kolorowo w Juchnowcu Górnym;
- ✓ spotkanie z instruktorem KRAV-MAGI w Juchnowcu Górnym;
- ✓ pokaz zapaśniczy zawodników Ludowego Uczniowskiego Klubu Sportowego AMATOR w Juchnowcu Górnym;

PLAN ROZWOJU LOKALNEGO GMINY JUCHNOWIEC KOŚCIELNY

- ✓ III Rodzinne Mistrzostwa Gminy w Badmintonie w Księżynie,
- ✓ Maraton ZUMBA w Kleosinie,
- ✓ Nocny Maraton Gier Zespołowych w Kleosinie,
- ✓ 11. Białostocki Rajd Moto Retro w Brończanach
- ✓ Rally Sprint, rajd samochodowy w Lewickich

Na terenie gminy funkcjonują następujące kluby sportowe:

- ✓ Ludowy Uczniowski Klub Sportowy „AMATOR” działający przy Zespole Szkół w Juchnowcu Górnym, ul. Szkolna 5, 16-061 Juchnowiec Kościelny;
- ✓ Uczniowski Klub Sportowy „KLEOSIN” działający przez Zespole Szkół w Kleosinie, ul. Zambrowska 20, 16-001 Kleosin;
- ✓ Ludowy Uczniowski Klub Sportowy „KSIĘŻYNO” działający przy Szkole Podstawowej w Księżynie, ul. Szkolna 5, 16-001 Kleosin;
- ✓ Ludowy Zespół Sportowy „MAGNAT” JUCHNOWIEC, 16-061 Juchnowiec Kościelny, Plac Królowej Rodzin 1;
- ✓ Klub Sportowy „PASJA KLEOSIN” – 16-001 Kleosin, ul. Tarasiuka 9.

Baza noclegowa i gastronomiczna

Obraz gospodarczy gminy uzupełniają podmioty, które działają w turystyce i agroturystyce na terenie gminy. Są to następujące podmioty gospodarcze:

a) Hotel-Dworek Tryumf

Adres: ul. Klepacka 1 Księżyno, 16-001 Kleosin
Kontakt: repcja@dworek-tryumf.pl
www.dworek-tryumf.pl

b) Sosnowe Zacisze

Adres: Osiedle Ignatki, ul. Leśna 20, 16-001 Kleosin
Kontakt: sosnowezacisze@wp.pl
www.sosnowezacisze.pl

c) Hotel SPA Wellness Zdrojówka

Adres: Horodniany 47, 16-001 Kleosin
Kontakt: info@zdrojowka.com.pl
www.zdrojowka.pl

d) Korona Park w Klewinowie

Adres: Klewinowo 116, 16-061 Juchnowiec Kościelny
Kontakt: koronapark@koronapark.pl
www.koronapark.pl

PLAN ROZWOJU LOKALNEGO GMINY JUCHNOWIEC KOŚCIELNY

Ponadto, na terenie gminy zarejestrowane są cztery gospodarstwa agroturystyczne (stan na luty 2016 roku):

- a. MARYSIN, Rostoły 53, 16-061 Juchnowiec Kościelny.
- b. Gospodarstwo Agroturystyczne „WODZIŚPIEWNIA”, Rostoły 68, 16-061 Juchnowiec Kościelny.
- c. Dom mieszkalny „Domostwo Wiejskie”, Brończany 47D, 16-061 Juchnowiec Kościelny.
- d. FRAMPOL RANCZO, Hołówki Duże 56, 16-061 Juchnowiec Kościelny.

Obiekty gastronomiczne w gminie Juchnowiec w większości znajdują się w hotelach, tj.:

- a. Restauracja Rubinowa w Dworku Tryumf w Księżynie,
- b. Restauracja w hotelu Zdrojówka w Horodnianach,
- c. Restauracja i hotel Sosnowe Zacisze w Ignatki-Osiedle,
- d. Restauracja w hotelu Korona Park w Klewinowie.

W stosunku do istniejących walorów turystycznych i wypoczynkowych tego terenu, baza noclegowa i turystyczna wydaje się być rozwinięta wystarczająco. Z wywiadu przeprowadzonego z właścicielami bądź pracownikami obiektów noclegowych wynika, że obłożenie pokoi gościnnych zwykle wynosi 60%.

Ze względu na walory krajobrazowe gminy należy promować rozwój gospodarstw agroturystycznych i organizować sezonowe miejsca noclegowe (pola biwakowe) zaopatrzone w niezbędną infrastrukturę techniczną chroniącą środowisko przed degradacją.

Tabela 47. Obiekty obsługi turystyki w gminie Juchnowiec Kościelny

Kategoria	2016
Liczba zarejestrowanych gospodarstw agroturystycznych	4
Liczba obiektów noclegowych	8
Liczba miejsc noclegowych	290
Liczba osób korzystających z miejsc noclegowych (wg przeprowadzonego wywiadu wśród właścicieli obiektów noclegowych)	ok. 15 000
Liczba obiektów gastronomicznych	5
Liczba obiektów sportowych	19

Źródło: Urząd Gminy Juchnowiec Kościelny oraz wywiad własny

PLAN ROZWOJU LOKALNEGO GMINY JUCHNOWIEC KOŚCIELNY

Brak jest oficjalnych danych gminy dotyczących szacowanej liczby turystów odwiedzających gminę. Atutem gminy jest to, że wielu Białostoczan odwiedza ją w ramach wypoczynku świątecznego, jednodniowego, zaś celem ich przyjazdu są atrakcje na łonie przyrody.

Jednak z przeprowadzonego wywiadu wynika, że z noclegu w hotelach, pensjonatach czy innych ośrodkach korzysta ok. 15 000 osób w ciągu roku.

Na terenie gminy znajduje się kilka obiektów gastronomicznych, z których chętnie korzystają przyjeżdżający goście. Obiekty takie jak hotele są często wybierane przez mieszkańców Białegostoku do zorganizowania w nich rodzinnej imprezy, tj. wesele, przyjęcia z okazji chrztu czy komunii świętej. Ponadto, miejsca te są równie często odwiedzane przez przedsiębiorców na przeprowadzenie spotkań lub konferencji biznesowych.

9. Oświata i kultura

Oświata

Edukacja jest kluczem do rozwoju gminy. Szkoły są jednostkami publicznymi, których cele i zadania określone są w ustawie o systemie oświaty. Ich zadaniem jest zapewnienie możliwości bezpłatnej nauki wszystkim uczniom zgodnie z ich indywidualnymi potrzebami rozwojowymi i edukacyjnymi oraz predyspozycjami. Ponadto, sprawują one opiekę nad uczniami oraz współdziałają z rodzicami oraz realizują optymalne warunki rozwoju ucznia z zachowaniem zasad bezpieczeństwa oraz promocji i ochrony zdrowia. Ważną funkcją szkół jest umożliwienie uczniom podtrzymywania tożsamości narodowej, językowej i religijnej.

Zgodnie z wykazem Kuratorium Oświaty w Białymstoku na terenie gminy Juchnowiec Kościelny w roku szkolnym 2015/2016 funkcjonują: Zespół Szkół im. Ks. Jerzego Popiełuszki w Juchnowcu Górnym, Zespół Szkół im. Jana Pawła II w Kleosinie, Szkoła Podstawowa im. Ks. Michała Sopočki w Księżynie oraz Przedszkole w Kleosinie, Punkt Przedszkolny w Księżynie oraz Niepubliczne Przedszkole „Kraina Dziecka” w Ignatkach-Osiedle.

Tabela 48. Placówki oświatowe w gminie Juchnowiec Kościelny

Nazwa	Szkoły wchodzące w skład zespołu	Adres	Liczba uczniów (stan na IX 2015 r.)	Organ zarządzający
Przedszkole w Kleosinie		ul. Kruczkowskiego 4 16-001 Kleosin	150	gmina Juchnowiec Kościelny
Zespół Szkół	Przedszkole	ul. Szkolna 5	25	gmina Juchnowiec

PLAN ROZWOJU LOKALNEGO GMINY JUCHNOWIEC KOŚCIELNY

im. Ks. Jerzego Popiełuszki w Juchnowcu Górnym	samorządowe	16-061 Juchnowiec		Kościelny
	Szkoła Podstawowa		348	
	Gimnazjum		123	
Zespół Szkół im. Jana Pawła II w Kleosinie	Szkoła Podstawowa im. Jana Pawła II	ul. Zambrowska 18 16-001 Kleosin	523	gmina Juchnowiec Kościelny
	Gimnazjum		320	
Szkoła Podstawowa im. Ks. Michała Sopoćki w Księżynie		ul. Szkolna 7 16-001 Kleosin	188	gmina Juchnowiec Kościelny
Punkt Przedszkolny w Księżynie		ul. Szkolna 7 16-001 Kleosin	75	gmina Juchnowiec Kościelny
Przedszkole niepubliczne „Kraina Dziecka”		16-001 Kleosin Ignatki Osiedle, ul. Jodłowa 3	40	Kraina Dziecka Opieka Dzienna Nad Dziećmi - Agnieszka Sobolewska

Źródło: Kuratorium Oświaty w Białymstoku

Z dniem 31.08.2011 roku zlikwidowana została Szkoła Podstawowa im. Adolfa Kaweckiego w Bogdankach. Uczniom likwidowanej szkoły zapewniono możliwość kontynuowania nauki w Szkole Podstawowej w Zespole Szkół im. Ks. Jerzego Popiełuszki w Juchnowcu Górnym.

Gmina Juchnowiec Kościelny charakteryzuje się wysokim przyrostem naturalnym, który każdego roku rośnie i ma pozytywne prognozy na kolejne lata. Rodzice mają możliwość skorzystania ze żłobków i klubów dziecięcych na terenie gminy. W rejestrze żłobków i klubów dziecięcych obecnie wpisany jest jeden żłobek, tj. „Kraina Dziecka” w Ignatkach-Osiedle oraz dwa kluby dziecięce :

- ✓ Tęczowy Domek Malucha w Kleosinie,
- ✓ Tęczowy Domek Malucha II oddział w Ignatkach.

W żłobku, jak również w klubach dziecięcych, liczba miejsc wynosi 15. Wszystkie instytucje zostały utworzone przez osoby fizyczne i nie są dofinansowywane z budżetu gminy. Przepisy nie nakładają na gminy obowiązku dofinansowywania żłobków i klubów dziecięcych (zgodnie z ustawą z dnia 4 lutego 2011 r. o opiece nad dziećmi w wieku do lat 3 (Dz. U. z 2016 r. poz. 157).

Jednym z wyzwań stojących przed gminą jest rozbudowa Przedszkola w Kleosinie, która jest jedną z inwestycji planowanych na okres 2016-2017.

PLAN ROZWOJU LOKALNEGO GMINY JUCHNOWIEC KOŚCIELNY

Na terenie wsi Kleosin znajduje się część bazy naukowo-dydaktycznej Politechniki Białostockiej, którą stanowi Wydział Zarządzania.

Tabela 49. Informacje o wynikach sprawdzianu i egzaminów uczniów w gminie Juchnowiec Kościelny w 2015 r.

				Liczba uczniów z wynikiem			Liczba szkół z wynikiem		
	Liczebność	średnia	odchylenie standardowe	Nis.	Śred.	Wys.	Nis.	Śred.	Wys.
	Sprawdzian VI klasa								
	123	66%	20%	29%	68%	26%	1	2	0
	Egzamin gimnazjalny								
Język polski	147	67%	15%	15	86	46	0	1	1
Historia i Wiedza o społeczeństwie	147	71%	15%	14	88	45	0	0	2
matematyka	147	55%	24%	20	80	47	0	1	1
Przedmioty przyrodnicze	147	57%	19%	24	67	56	0	1	1
język angielski poziom podstawowy	135	74%	21%	12	83	40	0	1	1
Język angielski poziom rozszerzony	135	57%	29%	15	72	48	-	-	-
Język niemiecki poziom podstawowy	12	68%	22%	2	4	6	0	0	1

Źródło: Okręgowa Komisja Egzaminacyjna w Łomży

W przypadku egzaminu gimnazjalnego uczniowie osiągnęli wyniki wyższe od średniej wyliczonej dla całego województwa. Średnia liczba punktów procentowych uzyskanych przez uczniów podczas sprawdzianu szóstoklasisty w 2015 roku to 66% przy odchyleniu standardowym 20%, podczas gdy średnia wyliczona dla województwa wyniosła 67% przy odchyleniu 19%.

Tabela 50. Porównanie średnich wyników egzaminu gimnazjalnego w 2015 roku dla województwa podlaskiego i gminy Juchnowiec Kościelny

	j. polski	historia i WOS	matematyka	przedmioty o przyrodzie	j. angielski (poziom podstawowy)	j. angielski (poziom rozszerzony)	j. niemiecki (poziom podstawowy)
Województwo	62%	65%	50%	51%	68%	49%	55%
Juchnowiec Kościelny	67%	71%	55%	57%	74%	57%	68%

Źródło: Sprawozdania z egzaminu gimnazjalnego Okręgowej Komisji Egzaminacyjnej w Łomży z 2015 roku

PLAN ROZWOJU LOKALNEGO GMINY JUCHNOWIEC KOŚCIELNY

Kultura

Animatorami życia kulturalnego na terenie gminy Juchnowiec Kościelny jest Ośrodek Kultury w Gminie Juchnowiec Kościelny oraz Gminna Biblioteka Publiczna w Juchnowcu Kościelnym. Ośrodek Kultury i Gminna Biblioteka Publiczna są samorządowymi instytucjami kultury.

Ośrodek Kultury w Gminie Juchnowiec Kościelny realizuje swoje cele poprzez prowadzenie wielokierunkowej działalności rozwijającej i zaspakajającej potrzeby kulturowe mieszkańców, tj.:

- a. Tworzenie warunków rozwoju amatorskiego ruchu artystycznego, organizowanie różnorodnych form edukacji kulturalnej i wychowania przez sztukę;
- b. Otaczanie opieką twórczości ludowej i folklorystycznej;
- c. Stworzenie dzieciom, młodzieży i dorosłym warunków uczestnictwa w zespołach i kołach zainteresowań;
- d. Dbanie o dziedzictwo narodowe, w tym pamiątki historyczne, dokumenty i zabytki związane z terenem gminy Juchnowiec Kościelny;
- e. Współpraca z twórcami kultury i sztuki;
- f. Promocja gminy, w szczególności przez wydarzenia i inicjatywy kulturalne, kulturotwórcze i sportowe zainicjowane przez Ośrodek Kultury.

W ofercie Ośrodka znajdują się zajęcia stałe, takie jak:

- ✓ aerobik – zajęcia aerobiku odbywają się w sali korekcyjnej Zespołu Szkół w Kleosinie oraz w świetlicy w Lewickich;
- ✓ zajęcia plastyczne – zajęcia zarezerwowane są dla najmłodszych mieszkańców gminy – dzieci uczestniczą w rozmaitych zabawach, konkursach i grach edukacyjnych. Oprócz tego rozwijają zdolności plastyczne oraz manualne;
- ✓ zajęcia malarskie – warsztaty skierowane do osób dorosłych, które mogą rozwijać swoją pasję pod okiem artysty;
- ✓ warsztaty teatralne – organizowane dla osób dorosłych – zajęcia odbywają się w sali widowiskowej Ośrodka Kultury w Juchnowcu Kościelnym, grupa ma na koncie wiele spektakli cieszących się dużym zainteresowaniem publiczności;
- ✓ zumba – treningi zumby dedykowane są dla osób dorosłych oraz dzieci – zajęcia odbywają się w salach przystosowanych do takiej aktywności fizycznej lub na świeżym powietrzu w okresie wiosenno-letnim;

PLAN ROZWOJU LOKALNEGO GMINY JUCHNOWIEC KOŚCIELNY

- ✓ zajęcia taneczne – skierowane głównie do dzieci i młodzieży, które poznają elementy tańca nowoczesnego – swoje zdolności grupa może sprawdzić w profesjonalnych turniejach tanecznych;
- ✓ zajęcia cyrkowe – wyjątkowe zajęcia dla dzieci i młodzieży w wieku szkolnym – w programie warsztatów jest m.in. żonglerka piłkami i chusteczkami, żonglerka diabło, ekwilibrystyka talerzem, sztuczki iluzjonistyczne;
- ✓ warsztaty pilates – prowadzone są w Ośrodku Kultury w Juchnowcu Kościelnym – są to specjalnie skomponowane ćwiczenia fizyczne odpowiednie dla osób w każdym wieku;
- ✓ nordic walking – prowadzone są w Kleosinie wiosną i jesienią, biorą w nich udział osoby w średnim i starszym wieku;
- ✓ zajęcia dla seniorów – cykliczne spotkania z osobami starszymi odbywają się w miejscowościach: Hołówki Duże, Kleosin, Kopłany;
- ✓ Mamusiowa Kawiarenka – spotkania mam z małymi dziećmi prowadzi Stowarzyszenie „Przyjaciele z osiedla”, a zajęcia odbywają się cyklicznie w świetlicy wiejskiej Kleosinie;
- ✓ Klub Biegowy – przy Ośrodku Kultury działa Gminny Klub Biegowy „Drużyna Konopielki” zrzeszający miłośników biegania;
- ✓ zespoły folklorystyczne – przy Ośrodku Kultury działają zespoły folklorystyczne: „Kopłanianki” z siedzibą w Kopłanach oraz „Srebrne Nutki” z siedzibą w Kleosinie.

Ciekawym przedsięwzięciem łączącym kulturę i aktywność fizyczną oraz promocję gminy jest Bieg Konopielki. Organizatorem tego wydarzenia jest Ośrodek Kultury w Juchnowcu Kościelnym, zaś współorganizatorem Urząd Gminy w Juchnowcu Kościelnym. Miarą sukcesu tej inicjatywy jest fakt, że co roku gromadzi blisko 200 zawodników z całej Polski. 28 maja 2016 roku Bieg zostanie zorganizowany po raz czwarty. Celem tego projektu jest:

1. Popularyzacja biegania, w szczególności wśród mieszkańców gminy Juchnowiec Kościelny, jako prostej aktywności prowadzącej do zdrowego stylu życia.
2. Propagowanie twórczości Edwarda Redlińskiego i przypomnienie miejsca, w którym pisarz urodził się i tworzył.
3. Promocja walorów rekreacyjnych, przyrodniczych i krajobrazowych gminy Juchnowiec Kościelny.

Ośrodek Kultury zatrudnia dwóch pracowników oraz księgową. Siedziba Ośrodka Kultury znajduje się w Juchnowcu Kościelnym. Ośrodek Kultury wykonuje swoje zadania przy pomocy

PLAN ROZWOJU LOKALNEGO GMINY JUCHNOWIEC KOŚCIELNY

Wiejskiego Ośrodka Kultury w Koplanach oraz świetlic wiejskich w Dorożkach, Hryniewiczach, Kleosinie, Klewinowie, Rostołtach.

Ośrodek Kultury realizuje swoje zadania dzięki finansowaniu z budżetu gminy, ale także angażuje się w pozyskiwanie środków zewnętrznych oraz od sponsorów. W ostatnich latach Ośrodek Kultury realizował samodzielnie lub w partnerstwie liczne projekty. Najważniejsze z nich:

✓ **„Barwna Jesień Życia” (Termin realizacji: luty-grudzień 2015)**

Charakterystyka: Promocja i wspieranie zdrowego i nowoczesnego trybu życia osób starszych (50+) zamieszkujących gminę Juchnowiec Kościelny oraz walka ze stereotypowym wizerunkiem nieaktywnego seniora.

✓ **„Lato OK” (Termin realizacji: lipiec-sierpień 2012, 2013, 2014, 2015)**

Charakterystyka: cykl atrakcyjnych zajęć i warsztatów prowadzonych w okresie wakacyjnym w kilkunastu miejscowościach gminy.

Projekty współfinansowane z środków PROW na lata 2007-2013:

✓ **Remont Kapliczki p.w. Najświętszego Serca Pana Jezusa we wsi Szerenosy (Termin realizacji: luty-listopad 2012)**

Kwota dofinansowania: 81 973 zł.

Charakterystyka: Celem głównym projektu był remont kapliczki wiejskiej w miejscowości Szerenosy.

✓ **„Dni Ziemi Juchnowieckiej” (Termin realizacji: sierpień 2013)**

Kwota dofinansowania: 25 000 zł.

Charakterystyka: Projekt obejmował przygotowanie i przeprowadzenie obchodów „Dni Ziemi Juchnowieckiej 2013 r. – cyklu imprez kulturalno-rekreacyjnych promujących alternatywny sposób twórczego spędzania wolnego czasu.

✓ **„Kulturalny Juchnowiec – gminne warsztaty artystyczne” (Termin realizacji: wrzesień 2013-czerwiec 2014)**

Kwota dofinansowania: 50 000 zł.

Charakterystyka: Projekt polegał na przeprowadzeniu cyklicznych dwugodzinnych zajęć warsztatowych w tygodniu w pięciu grupach tematycznych: tanecznych dla dzieci, taneczno-ruchowych open, teatralnych, plastyczno-animacyjnych i malarskich (w przypadku zajęć

malarskich dla dorosłych od 2-4 godz. tygodniowo). Efektem finalizującym działania warsztatowe był pokaz spektaklu, występ taneczny, wystawa prac plastycznych.

✓ **„ZUMBA jest OK” (Termin realizacji: luty-grudzień 2014)**

Kwota dofinansowania: 28 525,68 zł.

Charakterystyka: Zadanie polegało na przeprowadzeniu przez Ośrodek Kultury w gminie Juchnowiec cyklicznych bezpłatnych zajęć ZUMBA dla mieszkańców gminy Juchnowiec Kościelny o charakterze prozdrowotnym i proekologicznym. Zajęcia te łączyły w sobie zarówno taniec oraz łatwe ćwiczenia fizyczne poprawiające koordynację i siłę mięśni. Pod okiem profesjonalnych choreografów uczestnicy nie tylko nauczyli się kroków tanecznych i prostych ćwiczeń, ale także tego czym jest zdrowy styl życia. Warsztaty były ogromną szansą dla mieszkańców gminy Juchnowiec Kościelny, którzy głównie ze względów ekonomicznych nie mogliby uczestniczyć w bezpłatnych całorocznych zajęciach. Dzięki umożliwieniu bezpłatnego uczestnictwa w warsztatach mieszkańcy gminy mieli ułatwiony dostęp do aktywnego trybu życia, uzyskując możliwość rozwijania talentów, często blokowanych przez trudną sytuację materialną.

✓ **„W Juchnowcu kultura, zdrowie i natura” (Termin realizacji: maj-październik 2014)**

Kwota dofinansowania: 45 145,90 zł.

Charakterystyka: Projekt obejmował cykl spotkań skierowanych do mieszkańców gminy Juchnowiec Kościelny kształtujących postawy proekologiczne i prozdrowotne. Zorganizowanych zostało siedem spotkań w różnych miejscowościach gminy Juchnowiec Kościelny: 10 maja w Ignatkach; 14 czerwca w Brończanach; 12 lipca w Juchnowcu Dolnym; 26 lipca w Hermanówce; 16 sierpnia w Hołówkach Dużych; 6 września w Kleosinie; 12 października w Bogdankach.

Podczas spotkań podejmowane były tematy o charakterze proekologicznym oraz prozdrowotnym. Aby dotrzeć do jak największego grona odbiorców w trakcie spotkań nie zabrakło elementów rozrywkowych. Efektem projektu był wzrost świadomości zdrowotnej i ekologicznej wśród mieszkańców gminy oraz aktywizacja mieszkańców.

✓ **„I Bieg Konopielki” (Termin realizacji: maj 2013)**

Kwota dofinansowania: 13 601,92 zł.

Charakterystyka: impreza sportowo-kulturalna, promująca ideę biegania na wsi, związana z miejscem urodzenia i twórczości znanego pisarza Edwarda Redlińskiego, propagująca zdrowy styl życia oraz integrująca miejscową społeczność i budująca wielopokoleniową wspólnotę biegaczy.

✓ **„II Bieg Konopielki” (Termin realizacji: maj 2014)**

PLAN ROZWOJU LOKALNEGO GMINY JUCHNOWIEC KOŚCIELNY

Kwota dofinansowania: 27 144,84 zł.

Charakterystyka: 24 maja 2014 r. został zorganizowany II Bieg Konopielki połączony z piknikiem prozdrowotnym oraz proekologicznym. Była to impreza promująca ideę biegania, propagująca zdrowy, ekologiczny i nowoczesny styl życia styl oraz integrująca miejscową społeczność. Oprócz samych biegów, zdrowie, ekologia oraz nowoczesny tryb życia były motywami przewodnimi pikniku odbywającego się w trakcie całej imprezy pod nazwą "II Bieg Konopielki".

✓ **Zakup aparatu do pomiaru ciśnienia krwi dla mieszkańców gminy Juchnowiec Kościelny (Termin realizacji: luty-grudzień 2014)**

Kwota dofinansowania: 6 396,00 zł.

Charakterystyka: Zakup sprzętu służącego mieszkańcom gminy. Każdy korzystający z badania – po zakończonym pomiarze – otrzymuje wydruk z wartościami swojego ciśnienia. Aparat pozwala szybko i precyzyjnie sprawdzić ciśnienie krwi. Zapewnia wyniki badań na poziomie zbliżonym do szpitalnych.

Jest wykorzystywany podczas imprez gminnych imprez oraz różnego rodzaju spotkań plenerowych. Zostało także przygotowane stanowisko w budynku Ośrodka Kultury w Juchnowcu Kościelnym, gdzie umiejscowiony aparat służy mieszkańcom. Urządzenie wykorzystane jest na obiektach sportowych, jak i kulturalnych typu Ośrodek Kultury, czy świetlice wiejskie.

Drugą instytucją kultury działającą na terenie gminy Juchnowiec Kościelny jest **Gminna Biblioteka Publiczna w Juchnowcu Kościelnym**. W skład Biblioteki wchodzi Gminna Biblioteka Publiczna w Juchnowcu Kościelnym oraz Filia Biblioteczna w Kleosinie, której działalność obejmuje teren gminy Juchnowiec Kościelny. Celem Biblioteki jest zapewnienie obsługi bibliotecznej mieszkańcom gminy Juchnowiec Kościelny oraz rozwijanie i zaspokajanie potrzeb czytelniczych i informacyjnych, a także upowszechnianie wiedzy, nauki i kultury.

Zgodnie ze statutem Biblioteki do jej podstawowych zadań należy:

- a. Gromadzenie, opracowywanie i przechowywanie materiałów bibliotecznych służących rozwijaniu i zaspokajaniu potrzeb informacyjnych, edukacyjnych i samokształceniowych, ze szczególnym uwzględnieniem materiałów dotyczących własnego regionu;
- b. Udostępnianie zbiorów bibliotecznych na miejscu, wypożyczanie na zewnątrz, pośredniczenie w wymianie międzybibliotecznej;
- c. Prowadzenie działalności informacyjno-bibliograficznej;

PLAN ROZWOJU LOKALNEGO GMINY JUCHNOWIEC KOŚCIELNY

- d. Popularyzacja książki, informacji, wiedzy i czytelnictwa;
- e. Współdziałanie z bibliotekami innych sieci oraz instytucjami upowszechniania kultury, organizacjami i towarzystwami w rozwijaniu i zaspokajaniu potrzeb oświatowych i kulturalnych społeczeństwa;
- f. Doskonalenie form i metod pracy bibliotecznej;
- g. Inne działania służące zaspokajaniu potrzeb mieszkańców gminy Juchnowiec Kościelny.

Biblioteka zatrudnia dwóch pracowników oraz księgową. Biblioteka posiada 16 komputerów, 3 laptopy, 6 tabletów, 3 skanery oraz 4 drukarki.

Średnia wyliczona dla powiatu białostockiego pod względem ilości czytelników bibliotek publicznych na 1000 ludności wynosi 97 osoby. Gminna Biblioteka w Juchnowcu Kościelnym ma ten wskaźnik na poziomie 84 osoby. W zestawieniu gmin powiatu białostockiego najlepiej wypadają Łapy (167 osoby), naj słabiej zaś Dobrzyniewo Duże (28 osób). Gmina wypada niekorzystnie w przypadku wskaźnika wypożyczeń księgozbioru na 1 czytelnika w woluminach. Gmina osiągnęła najgorszy wskaźnik w całym powiecie (13,3 wypożyczenia na 1 czytelnika) i daleko mu do gminy Tykocin, w której w 2014 roku przeciętny czytelnik wypożyczył 39,4 woluminy.

Tabela 51. Liczba czytelników i wypożyczalni książek w gminach powiatu białostockiego

Gmina	Czytelnicy bibliotek publicznych na 1000 ludności	Wypożyczenia księgozbioru na 1 czytelnika w woluminach
Choroszcz	65	33,2
Czarna Białostocka	114	25,5
Dobrzyniewo Duże	28	13,5
Gródek	109	21,0
Juchnowiec Kościelny	84	13,3
Łapy	167	17,2
Michałowó	112	38,2
Póświętne	133	20,1
Supraśl	84	16,4
Suraz	111	46,9
Turośń Kościelna	61	21,5
Tykocin	87	39,4
Wasilków	81	19,7
Zabłudów	105	19,1
Zawady	107	16,1

PLAN ROZWOJU LOKALNEGO GMINY JUCHNOWIEC KOŚCIELNY

Źródło: Bank Danych Lokalnych – Główny Urząd Statystyczny

Biblioteka bardzo aktywnie angażuje społeczność gminy do aktywności kulturalnej. Biblioteka organizuje m.in.:

- ✓ Powiatowe Forum Teatrów Dziecięcych i Młodzieżowych „MELPOMENA”, które odbywa się raz do roku, zaś w 2016 roku odbędzie się 23 edycja;
- ✓ debaty lokalne „Kompetencje przyszłości – jak rozwinąć nasze skrzydła?”, która odbywa się co roku, zaś w 2016 roku odbędzie się 2 edycja;
- ✓ spotkania autorskie, które odbywają się średnio 5 razy w roku;
- ✓ projekty odpowiadające na potrzeby społeczności lokalne skierowane do różnych grup wiekowych, które odbywają się 2-3 razy w ciągu roku.

Biblioteka realizuje swoje cele poprzez tworzenie grup zainteresowań. Na początku 2016 roku funkcjonują dwie takie grupy, tj.:

- ✓ Dyskusyjny Klub Książki (zrzeszający młodzież),
- ✓ „Razem o naszym miejscu” (grupa zrzeszająca dorosłych, będących lokalnymi twórcami i artystami gminy Juchnowiec Kościelny).

Problemem instytucji Kultury w gminie jest zbyt mała baza lokalowa, która jest nieprzystosowana do potrzeb osób niepełnosprawnych, tj. brak podjazdów dla wózków inwalidzkich, brak audiobooków dla osób niewidomych, brak odpowiedniej infrastruktury i wyposażenia itp. co może być barierą fizyczną i psychologiczną dla tych osób do korzystania z usług biblioteki. Biblioteka z pewnością wymaga prac, które zniwelują te bariery.

Biblioteka realizuje swoje zadania dzięki finansowaniu z budżetu gminy, ale także angażuje się w pozyskiwanie środków z funduszy krajowych i unijnych. W ostatnich latach Biblioteka realizowała samodzielnie lub w partnerstwie następujące projekty:

- ✓ „Akademia Orange dla bibliotek” (Termin realizacji: 2009-2015)
Kwota dofinansowania: 48 480,00 zł
Charakterystyka: Zapewnienie dostępu do szerokopasmowych łącz internetowych w placówce głównej i filiach
- ✓ „Zakup nowości wydawniczych dla bibliotek” (Termin realizacji: 2004-2015)
Kwota dofinansowania: 54 318,00 zł
Charakterystyka: zwiększenie czytelnictwa poprzez wzbogacenie i odnowienie księgozbiorów bibliotek publicznych

PLAN ROZWOJU LOKALNEGO GMINY JUCHNOWIEC KOŚCIELNY

Projekty współfinansowane ze środków PROW na lata 2007-2013:

- ✓ „Pod dobrymi skrzydłami” (Termin realizacji: wrzesień-grudzień 2012)
Kwota dofinansowania: 3 600,00 zł
Charakterystyka: Zapewnienie dzieciom spędzenia czasu w sposób aktywny i konstruktywny dla ich rozwoju, który będzie pobudzany przez kontakt z literaturą i działania artystyczne oraz integracja dzieci i pobudzenie ich aktywności.
- ✓ „Melpomena 2013” (Termin realizacji: maj 2013)
Kwota dofinansowania: 8 473,68 zł
Charakterystyka: Wszechstronny rozwój artystyczny dzieci i młodzieży z powiatu białostockiego poprzez zapoznanie ich ze światem teatru, grą aktorską, scenografią, reżyserią i wszystkim tym, z czym wiąże się teatr.
- ✓ „Podlasie w teatr zaklęte” (Termin realizacji: kwiecień-grudzień 2013)
Kwota dofinansowania: 8 689,75 zł
Charakterystyka: Warsztaty teatralne dla dzieci w oparciu o baśnie, legendy, tradycje i zwyczaje Podlasia wraz ze spektaklem zaprezentowanym w instytucjach działających na terenie gminy Juchnowiec Kościelny
- ✓ „Pięć Wieków Ziemi Juchnowieckiej” (Termin realizacji: listopad 2013 – styczeń 2014)
Kwota dofinansowania: 30 455,64 zł
Charakterystyka: Przygotowanie i wydanie monografii gminy Juchnowiec Kościelny
- ✓ „Nasz Kawalek Świata” (Termin realizacji: listopad 2013 – kwiecień 2014)
Kwota dofinansowania: 50 000,00 zł
Charakterystyka: Zakup infokiosku wraz z oprogramowaniem oraz zgromadzenie i opracowanie materiałów do bibliograficznej bazy danych, dot. zabytków, kultury, tradycji i walorów przyrodniczych na terenie gminy Juchnowiec Kościelny
- ✓ „W młodym ciele zdrowy duch – igraszki ze zdrowiem” (Termin realizacji: kwiecień-czerwiec 2014),
Kwota dofinansowania: 13 838,62 zł
Charakterystyka: Cykl zajęć dla najmłodszych dzieci wspierających i rozwijających zdrowy styl życia
- ✓ „Dodać zdrowia do lat” (Termin realizacji: kwiecień – grudzień 2014),
Kwota dofinansowania: 43 399,23 zł

PLAN ROZWOJU LOKALNEGO GMINY JUCHNOWIEC KOŚCIELNY

Charakterystyka: Cykl zajęć i warsztatów dla seniorów promujących i wspierających zdrowy i nowoczesny styl życia

- ✓ „Poszukiwacze zdrowia” (Termin realizacji: czerwiec 2014 – marzec 2015)

Kwota dofinansowania: 40 298,90 zł

Charakterystyka: Cykl zajęć dla dzieci 10-13 lat rozwijających zdolności psychiczne i intelektualne, inteligencję emocjonalną oraz aktywność poznawczą i twórczą.

Biblioteka realizowała także projekty współfinansowane przez Fundację Banku Zachodniego WBK w ramach programu grantowego „Bank Dziecięcych Uśmiechów”:

- ✓ „Niedokończone zdania” (Termin realizacji: luty – czerwiec 2014)

Kwota dofinansowania: 3 450,00 zł

Charakterystyka: Warsztaty literacko-teatralne dla dzieci z ZS w Juchnowcu Górnym wraz ze spektaklem.

Projekty bezkosztowe, w których uczestniczyła biblioteka:

- ✓ „FunEnglish w bibliotece” (Termin realizacji: 2012-2014)

Charakterystyka: Nauka języka angielskiego przy wykorzystaniu komputera dla dzieci w wieku 6-12 lat;

- ✓ „Link do przyszłości. Młodzi. Internet. Kariera” (Termin realizacji: 2013-2015)

Charakterystyka: Spotkanie z młodym profesjonalistą – wspieranie młodych osób w planowaniu przyszłości edukacyjnej i zawodowej;

- ✓ „Link do przyszłości. Zaprogramuj swoją karierę” (Termin realizacji: listopad 2015)

Charakterystyka: Cykl warsztatów kodowania w języku scratch z wykorzystaniem robotów Finch;

- ✓ „Akcja e-motywacja” (termin realizacji: wrzesień – grudzień 2015)

Charakterystyka: Cykl spotkań na żywo (poprzez internetową wideokonferencję) osób ciekawych i żyjących aktywnie. Aktywizacja i wspieranie osób starszych w rozwoju osobistym i społecznym.

Współpraca gminy z organizacjami pozarządowymi i organizacjami pożytku publicznego.

Gmina Juchnowiec Kościelny zobligowana jest do uchwalenia *Programu Współpracy gminy z organizacjami pozarządowymi i innymi podmiotami prowadzącymi działalność pożytku publicznego* na podstawie ustawy z dnia 24 kwietnia 2003 r. o działalności pożytku publicznego i o wolontariacie.

PLAN ROZWOJU LOKALNEGO GMINY JUCHNOWIEC KOŚCIELNY

Przedmiotem współpracy gminy z organizacjami pozarządowymi i innymi podmiotami prowadzącymi działalność pożytku publicznego była realizacja zadań publicznych należących do zakresu działania gminy, zgodnie z ustawą o samorządzie gminnym.

Współpraca gminy z organizacjami pozarządowymi w formie finansowej odbywała się poprzez: zlecanie realizacji zadań publicznych w formie wspierania zadań publicznych wraz z udzielaniem dotacji na dofinansowanie ich realizacji.

Współpraca w formie pozafinansowej odbywała się poprzez: aktualizację i prowadzenie zakładki przeznaczonej dla organizacji pozarządowych, na której umieszczono między innymi bazę organizacji, informacje o możliwości pozyskiwania środków, promowanie lokalnych organizacji w zakresie podejmowanych przez nie działań, w ramach współpracy prowadzono wsparcie organizacyjne przy realizowanych przedsięwzięciach np. poprzez udostępnianie gminnych obiektów.

W 2014 roku gmina ogłosiła 2 konkursy ofert na realizację zadań publicznych. W wyniku konkursu podpisano umowy z 2 organizacjami na ogólną kwotę 38 600,00 zł:

1. Regionalny Oddział Towarzystwa Walki z Kalectwem w Juchnowcu Kościelnym otrzymał dotację w wysokości 15 000,00 zł, która została wykorzystana na prowadzenie punktu konsultacyjno-informacyjnego, prowadzenie klubu aktywności oraz organizację VI Spartakiady i spotkań integracyjnych.
2. Stowarzyszenie Pomocy Rodzinie „DROGA” otrzymało dotację w wysokości 23 600,00 zł, która została przeznaczona na kolonie terapeutyczno-rozwojowe Akademia Kształcenia Charakterów w Jastarni sfinansowanych ze środków Gminnej Komisji Rozwiązywania Problemów Alkoholowych i Przeciwdziałania Narkomanii. Dzięki dotacji stworzono możliwość wypoczynku 40 dzieci z terenu gminy oraz zapewniono wsparcie terapeutyczne i pomocowe dostosowane indywidualnie do potrzeb dziecka, jak również zorganizowano różnorodne zajęcia i warsztaty.

Dodatkowo gmina zawarła 4 umowy na realizację zadania publicznego o charakterze lokalnym lub regionalnym zgodnie z art. 19 a ustawy na ogólną kwotę 27 400,00 zł.

Dofinansowanie przyznano:

1. Klubowi Jeździeckiemu „Białystok” w Ignatkach-Osiedlu – na organizację VI Jeździeckich Otwartych Mistrzostw Ziemi Juchnowieckiej w wysokości 8 400,00 zł
2. LUKS „AMATOR” na zgrupowanie szkoleniowo-wypoczynkowe w zapasach ze środków Gminnej Komisji Rozwiązywania Problemów Alkoholowych w kwocie 8000 zł;

PLAN ROZWOJU LOKALNEGO GMINY JUCHNOWIEC KOŚCIELNY

3. Klubowi sportowemu „PASJA KLEOSIN” – w kwocie 8 000,00 zł na realizację zadania „Z Pasją po zdrowie” ze środków funduszu sołeckiego sołectwa Kleosin
4. Uczniowskiemu Klubowi Sportowemu „KLEOSIN” – w kwocie 3 000,00 zł na realizację zadania „W zdrowym ciele zdrowy duch” ze środków funduszu sołeckiego sołectwa Kleosin.

Gmina współpracuje również z organizacjami w zakresie rozwoju sportu na terenie gminy Juchnowiec Kościelny. W 2014 roku na ten cel przeznaczono dotację w wysokości 200 000,00 zł, którą otrzymały następujące kluby:

- ✓ Ludowy Uczniowski Klub Sportowy „AMATOR” w Juchnowcu Górnym na „Sportowe szkolenie dzieci i młodzieży w zapasach i badmintonie” – w wysokości 32 000,00 zł;
- ✓ Ludowy Uczniowski Klub Sportowy „KSIĘŻYNO” na „Upowszechnianie kultury fizycznej i sportu poprzez organizację i udział w zawodach oraz treningu w badmintona i speedmintona” w wysokości 17 000,00 zł;
- ✓ Uczniowski Klub Sportowy „KLEOSIN” na „Organizację czasu wolnego dzieci i młodzieży poprzez zajęcia sportowe i turnieje” w wysokości 28 000,00 zł;
- ✓ Ludowy Zespół Sportowy „MAGNAT” na „Szkolenie sportowe oraz uczestnictwo w rywalizacji sportowej zawodników LZS „MAGNAT” Juchnowiec w wysokości 84 000,00 zł.
- ✓ Klub sportowy „PASJA KLEOSIN” na „Rozwijanie działalności sportowej dorosłych i młodzieży, poprzez uczestnictwo w rywalizacji sportowej oraz rozgrywkach PZPN klasy A, zawodników Klubu Sportowego Pasja Kleosin” w wysokości 39 000,00 zł.

Na terenie gminy są zarejestrowane niżej wymienione organizacje i stowarzyszenia (na podstawie Krajowego Rejestru Sądowego z dnia 17.02.2016 roku):

1. Kółko Rolnicze w Złotnikach
2. Ludowy Zespół Sportowy „MAGNAT” Juchnowiec
3. Ochotnicza Straż Pożarna w Złotnikach
4. Ochotnicza Straż Pożarna w Hermanówce
5. Ochotnicza Straż Pożarna w Szerenosach
6. Ochotnicza Straż Pożarna w Lewickich
7. Ochotnicza Straż Pożarna w Hołówkach Dużych
8. Ochotnicza Straż Pożarna w Dorożkach
9. Ochotnicza Straż Pożarna w Tryczówce
10. Gminny Związek Rolników, Kółek i Organizacji Rolniczych w Juchnowcu

PLAN ROZWOJU LOKALNEGO GMINY JUCHNOWIEC KOŚCIELNY

11. Katolickie Stowarzyszenie „Samarytanin” im. Ks. Henryka Szlegiera w Białymstoku
12. Towarzystwo Przyjaciół Gminy Juchnowiec Kościelny
13. Stowarzyszenie Miłośników Internetu „KLEOLAND”
14. Stowarzyszenie Absolwentów Wydziału Zarządzania Politechniki Białostockiej
15. Europejska Fundacja Odnowy i Rozwoju Terytorialnego
16. Stowarzyszenie Pomocy Osobom Zagrożonym i Dotkniętym Zniewoleniami Współczesnej Cywilizacji „Źródło”
17. Ochotnicza Straż Pożarna w Juchnowcu Dolnym
18. Viribus Unitis Lokalna Grupa Działania
19. Stowarzyszenie „POLISHART – Towarzystwo Literacko Artystyczne na Rzecz Ludzi i Przyrody”
20. Ochotnicza Straż Pożarna w Koplanach
21. Regionalny Oddział Polskiego Towarzystwa Walki z Kalectwem „Jesteśmy Razem”
22. Stowarzyszenie Mieszkańców i Miłośników Juchnowca „Partnerstwo dla Przyszłości”
23. Stowarzyszenie Przyjaciół Brończan „Brończany Razem”
24. Stowarzyszenie ROSTOŁY
25. Stowarzyszenie „Dar Spotkania”
26. Stowarzyszenie Niezależnych Inicjatyw „Nasza Natura”
27. Ochotnicza Straż Pożarna w Wojszkach
28. Stowarzyszenie Ekologiczne „Zielone Księżyno”
29. Klub Motocykli Współczesnych „Hades Motor Club” w Białymstoku
30. Stowarzyszenie „Jazda Polska”
31. Fundacja Otwierających się Serc
32. Podlaskie Stowarzyszenie AVIATOR
33. Fundacja na rzecz Edukacji i Kultury „Twórczy Świat”
34. Instytut Rozwoju Gospodarczego
35. Lowlanders Academy

IV. ANALIZA UWARUNKOWAŃ ROZWOJOWYCH (SWOT) GMINY

Analiza SWOT jest klasycznym narzędziem, stosowanym od wielu lat w analizie strategicznej i będącym zestawieniem mocnych i słabych stron analizowanego podmiotu oraz określeniem jego szans i zagrożeń rozwojowych. Nazwa SWOT pochodzi z języka angielskiego i oznacza: S – strenghts (mocne strony), W – weeknesses (słabości), O – Opportunities (możliwości, szanse), T – threats (zagrożenia). Przyjęta metoda pozwala na zebranie i uszeregowanie informacji o potencjale rozwojowym gminy oraz dostrzeganych barierach, a także zwraca się uwagę na pojawiające się zewnętrzne szanse i zagrożenia. Prezentowana poniżej procedura SWOT jest syntezą przedstawionych danych w części II niniejszego Planu Rozwoju Gminy.

Tak uporządkowany opis sytuacji stanowi podstawę sformułowania celów i priorytetów rozwoju, które z kolei powinny być zinstrumentalizowane w postaci wiązki celów strategicznych.

Analiza SWOT obejmuje analizę:

- ✓ **Mocnych stron**, tj. uwarunkowań wewnętrznych (endogenicznych), czyli elementów rzeczywistości gminy Juchnowiec Kościelny mających pozytywny charakter z punktu widzenia jej przyszłego rozwoju;
- ✓ **Słabych stron**, tj. uwarunkowań wewnętrznych o negatywnym charakterze;
- ✓ **Szans**, tj. uwarunkowań zewnętrznych (egzogenicznych) o charakterze pozytywnym; jako szanse uwzględnione zostały te zagadnienia, których źródła leżą poza obszarem gminy Juchnowiec Kościelny lub poza zakresem kompetencji władz publicznych działających na jej obszarze;
- ✓ **Zagrożeń**, tj. uwarunkowań zewnętrznych mających negatywny wpływ na dalszy rozwój gminy Juchnowiec Kościelny.

PLAN ROZWOJU LOKALNEGO GMINY JUCHNOWIEC KOŚCIELNY

MOCNE STRONY	SŁABE STRONY	SZANSE	ZAGROŻENIA
ŚRODOWISKO PRZYRODNICZE			
<ul style="list-style-type: none"> ✓ Położenie gminy w Dolinie Górnej Narwi ✓ Występowanie obszarów prawnie chronionych ✓ Atrakcyjne warunki krajobrazowo-przyrodnicze sprzyjające rozwojowi różnych form turystyki, rekreacji, wypoczynku i związanej z nimi działalności gospodarczej (hotele, gastronomia) ✓ Możliwość zagospodarowania zasobów naturalnych i przestrzeni na cele rekreacyjno-wypoczynkowe, usługowo-produkcyjne ✓ Przyjęty plan zbiórki i składowania odpadów komunalnych 	<ul style="list-style-type: none"> ✓ Oddziaływanie miejskiego wysypiska śmieci, ✓ Stosunkowo mała aktywność mieszkańców na rzecz ochrony środowiska ✓ Krótszy okres wegetacyjny w porównaniu do innych regionów Polski ✓ Niewykorzystanie turystycznego potencjału środowiska naturalnego. 	<ul style="list-style-type: none"> ➤ Rozwój produkcji rolniczej metodami ekologicznymi i zintegrowanymi ➤ Rozbudowa systemów oczyszczania ścieków ➤ Atrakcyjne walory naturalne ➤ Występowanie atrakcyjnych walorów krajobrazowo-przyrodniczych w bliskiej odległości od osadnictwa 	<ul style="list-style-type: none"> ➤ Część terenów zagrożonych erozją ➤ Zanieczyszczenie wód powierzchniowych ściekami bytowo-gospodarczymi ➤ Degradacja środowiska w wyniku intensyfikacji działalności gospodarczej i rolniczej, w tym stosowania nawozów sztucznych ➤ Natężenie ruchu i transportu kołowego na terenie gminy ➤ Możliwość zanieczyszczenia wód podziemnych spowodowanych zwłaszcza nieprawidłową utylizacją opadów zawierających niebezpieczne związki toksyczne

PLAN ROZWOJU LOKALNEGO GMINY JUCHNOWIEC KOŚCIELNY

ROLNICTWO			
<ul style="list-style-type: none"> ✓ Dobra jakość przestrzeni rolniczej ✓ Popyt na surowce ogrodnicze i rolnicze generowany przez mieszkańców m. Białystok ✓ Zaangażowanie rolników w produkcję rolną 	<ul style="list-style-type: none"> ✓ Brak systemu nawadniania gruntów ✓ Rozdrobnienie rolnictwa i mała liczba gospodarstw specjalistycznych ✓ Jednorodność upraw ✓ Krótszy okres wegetacji roślin uprawnych w porównaniu z innymi rejonami gruntów ✓ Starzenie się pracujących na roli 	<ul style="list-style-type: none"> ➤ Dostęp do funduszy pomocowych ➤ Zapotrzebowanie na zdrową żywność ➤ Programy rozwoju terenów wiejskich województwa podlaskiego ➤ Dostosowanie kierunków produkcji do potrzeb rynków zbytu ➤ Wyspecjalizowanie się gospodarstw rolnych w ekologicznej produkcji żywności ➤ Rozwój przetwórstwa owocowo-warzywnego 	<ul style="list-style-type: none"> ➤ Przywiązanie do tradycyjnych form gospodarowania na wsi ➤ Duża koncentracja produktów spoza gminy oraz z importu ➤ Brak inicjatywy ze strony rolników ➤ Niska opłacalność produkcji rolnej ➤ Rozdrobnienie gospodarstw (zwiększone koszty, malejące zyski) ➤ Odchodzenie młodych ludzi od rolnictwa

PLAN ROZWOJU LOKALNEGO GMINY JUCHNOWIEC KOŚCIELNY

POZAROLNICZA DZIAŁALNOŚĆ GOSPODARCZA			
<ul style="list-style-type: none"> ✓ Rosnąca liczba podmiotów sektora prywatnego ✓ Istnienie bazy do rozwoju przemysłu rolno-spożywczego, budowlanego, drzewnego ✓ Predyspozycje do rozwoju działalności agroturystycznej, turystycznej i rekreacyjnej ✓ Pozytywny wizerunek gminy wśród mieszkańców Białegostoku 	<ul style="list-style-type: none"> ✓ Brak dużego kapitału prywatnego, wewnętrznego i zewnętrznego ✓ Brak złóż surowców mineralnych ✓ Niski potencjał rozwojowy mikroprzedsiębiorstw, stanowiących większość w ogólnej liczbie podmiotów gospodarczych 	<ul style="list-style-type: none"> ➤ Przynależność do Białostockiego Obszaru Funkcjonalnego ➤ Rezerwy terenów pod rozwój przemysłu ➤ Dalsza rozbudowa i modernizacja infrastruktury technicznej ➤ Rozwój turystyki i agroturystyki (m.in. budowa ścieżek rowerowych) ➤ Dostęp do zewnętrznych źródeł finansowania inwestycji rozwojowych dla podmiotów gospodarczych i jednostek samorządu terytorialnego 	<ul style="list-style-type: none"> ➤ Niestabilne warunki kredytowe do zakładania nowych podmiotów gospodarczych ➤ Malejący rynek zbytu ➤ Migracja ludności w wieku produkcyjnym do większych ośrodków ➤ Lokalizacja inicjatyw gospodarczych poza gminą ➤ Zmniejszenie aktywności gospodarczej mieszkańców gminy
EDUKACJA			
<ul style="list-style-type: none"> ✓ Zespół Szkół im. Ks. Jerzego Popiełuszki w Juchnowcu Górnym ✓ Zespół Szkół im. Jana Pawła II w Kleosinie ✓ Szkoła Podstawowa im. Ks. Michała Sopoćki w Księżynie 	<ul style="list-style-type: none"> ✓ Wysokie koszty utrzymania sieci szkolnictwa ✓ Brak żłobka samorządowego ✓ Niewystarczająca liczba miejsc w przedszkolach ✓ Niewystarczające środki 	<ul style="list-style-type: none"> ➤ Podnoszenie standardu i poziomu kształcenia ➤ Wspieranie rozwoju rynku pracy dla absolwentów ➤ Rozwój pozaszkolnych form edukacji 	<ul style="list-style-type: none"> ➤ Zmiana przepisów dotyczących oświaty ➤ Ucieczka najlepszej młodzieży do szkół w większych ośrodkach

PLAN ROZWOJU LOKALNEGO GMINY JUCHNOWIEC KOŚCIELNY

<ul style="list-style-type: none"> ✓ Przedszkola i punkty przedszkolne ✓ Wykwalifikowana kadra pedagogiczna w placówkach edukacyjnych ✓ Wysoki poziom nauczania w szkołach. ✓ Wysokie wyniki uczniów podczas egzaminu gimnazjalisty oraz Sprawdziany szóstoklasisty ✓ Liczba uczniów od lat utrzymująca się na stabilnym poziomie. ✓ Możliwość podjęcia kontynuacji kształcenia średniego i wyższego w pobliskim Białymstoku ✓ Rozwinięty rynek pracy dla absolwentów szkół średnich i wyższych w pobliskim Białymstoku ✓ Wydział Zarządzania Politechniki Białostockiej 	<p style="text-align: center;">finansowe na inwestycje</p>	<p style="text-align: center;">i kształcenia zawodowego</p> <ul style="list-style-type: none"> ➤ Pozyskanie środków zewnętrznych na rozwój usług edukacyjnych w gminie i rozbudowę placówek oświatowych, w tym przedszkola 	
--	--	---	--

PLAN ROZWOJU LOKALNEGO GMINY JUCHNOWIEC KOŚCIELNY

KULTURA, SPORT I REKREACJA			
<ul style="list-style-type: none"> ✓ Istnienie Gminnej Biblioteki Publicznej w Juchnowcu Kościelnym ✓ Istnienie Ośrodka Kultury w gminie Juchnowiec Kościelny ✓ Istnienie jednostek Ochotniczych Straży Pożarnych ✓ Bogata historia gminy ✓ Różnorodna kultura w regionie ✓ Baza dla rozwoju działalności sportowo-rekreacyjnej ✓ Istniejąca baza lokalowa do prowadzenia działalności kulturalnej ✓ Oferta kulturalna skierowana do dzieci, młodzieży i dorosłych ✓ Wykorzystywanie funduszy unijnych do rozwoju działalności kulturalnej ✓ Działalność organizacji pozarządowych oraz włączanie się ich w życie gminy i jej mieszkańców 	<ul style="list-style-type: none"> ✓ Brak Centrum Kultury, Sportu i Rekreacji ✓ Zbyt mała baza rekreacyjno-sportowa ✓ Nierestaurowanie nielicznych zabytków ✓ Najniższy wskaźnik wypożyczeń książek na 1 mieszkańca gminy w całym powiecie. 	<ul style="list-style-type: none"> ➤ Wykorzystanie działalności kulturalnej do promocji gminy ➤ Większe wykorzystanie istniejących organizacji społecznych jako organizatorów życia kulturalnego i sportowego ➤ Zagospodarowanie wolnych budynków oraz zabytków architektury ➤ Pozyskanie środków zewnętrznych na rozwój działalności kulturalnej i sportowej ➤ Rozwijanie życia kulturalnego społeczności 	<ul style="list-style-type: none"> ➤ Pogłębianie się patologii społecznych, zwłaszcza wśród młodzieży ➤ Zanik aktywności kulturalnej związanej z folklorem i tradycjami gminy ➤ Degradacja dziedzictwa kulturowego gminy

PLAN ROZWOJU LOKALNEGO GMINY JUCHNOWIEC KOŚCIELNY

OCHRONA ZDROWIA I OPIEKA SPOŁECZNA			
<ul style="list-style-type: none"> ✓ Istnienie Gminnego Ośrodka Pomocy Społecznej w Juchnowcu Kościelnym ✓ Przyjęta „Strategia Integracji i Rozwiązywania Problemów Społecznych Gminy Juchnowiec Kościelny na lata 2011-2023” ✓ Dostęp do szpitali oraz specjalistycznych przychodni w pobliskim Białymstoku 	<ul style="list-style-type: none"> ✓ Niedostateczne środki finansowe na rozwój publicznej opieki zdrowotnej ✓ Stale rosnąca liczba osób korzystających z pomocy społecznej ✓ Wzrost liczby osób starszych korzystających z pomocy społecznej ✓ Braki w zakresie nowoczesnego sprzętu medycznego 	<ul style="list-style-type: none"> ➤ Podniesienie standardu i rozszerzenie zakresu usług podstawowej opieki zdrowotnej ➤ Zapobieganie patologiom społecznym i ubożeniu ludności ➤ Wzrost inwestycji drogowych zwiększających bezpieczeństwo 	<ul style="list-style-type: none"> ➤ Obniżenie standardu usług medycznych ➤ Poszerzanie się sfery ubóstwa ➤ Pogłębianie się patologii społecznych ➤ Brak środków na ochronę zdrowia ➤ Wzrost liczby osób w wieku produkcyjnym i poprodukcyjnym korzystających z pomocy społecznej

PLAN ROZWOJU LOKALNEGO GMINY JUCHNOWIEC KOŚCIELNY

INFRASTRUKTURA TECHNICZNA			
<ul style="list-style-type: none"> ✓ Dobrze rozwinięty układ sieci drogowej ✓ Wyposażenie w podstawową infrastrukturę komunalną ✓ Konsekwentne rozbudowywanie i modernizowanie infrastruktury techniczne ✓ Liczne powiązania komunikacyjne z miastem Białystok ✓ Istnienie projektów przebudowy i modernizacji dróg gminnych ✓ Istnienie projektu rozbudowy stacji uzdatniania wody, sieci wodociągowej i kanalizacyjnej ✓ Selektywna zbiórka i zagospodarowanie odpadów, 	<ul style="list-style-type: none"> ✓ Stan dróg wymagający modernizacji bądź przebudowy ✓ Duża liczba nieekologicznych kotłowni w domach jednorodzinnych ✓ Niewystarczające wykorzystanie odnawialnych źródeł energii ✓ Niewykorzystana linia kolejowa ✓ Sieć wodociągowa i kanalizacyjna wymagająca rozbudowy 	<ul style="list-style-type: none"> ➤ Zagraniczne środki pomocowe na inwestycje w dziedzinie infrastruktury ➤ Przynależność do Białostockiego Obszaru Funkcjonalnego ➤ Dalsza rozbudowa i modernizacja sieci wodno-kanalizacyjnej ➤ Modernizacja dróg powiatowych i gminnych ➤ Budowa mikroinstalacji prosumenckich 	<ul style="list-style-type: none"> ➤ Trudności z pozyskaniem środków finansowych na realizację inwestycji ➤ Zagrożenia awariami chemicznymi w transporcie drogowym ➤ Niedobór środków własnych gminy, związany z powiększeniem zakresu zadań przy braku pełnego pokrycia ich kosztów

PLAN ROZWOJU LOKALNEGO GMINY JUCHNOWIEC KOŚCIELNY

ZAGOSPODAROWANIE PRZESTRZENNE			
<ul style="list-style-type: none"> ✓ Studium uwarunkowań i kierunków zagospodarowania przestrzennego ✓ Dobry układ komunikacyjny w gminie ✓ Dobrze rozwinięta sieć wodno-kanalizacyjna ✓ Stale powiększająca się powierzchnia gminy pod zagospodarowanie przestrzenne 	<ul style="list-style-type: none"> ✓ Ograniczona liczba terenów pod działalność gospodarczą i usługową ✓ Część terenu gminy wyłączona z możliwości zagospodarowania przestrzennego ze względu na ich status ochronny 	<ul style="list-style-type: none"> ➤ Wyznaczenie terenów pod budownictwo mieszkaniowe i komunalne ➤ Wyznaczenie terenów pod działalność gospodarczą i usługową 	<ul style="list-style-type: none"> ➤ Zagrożenie degradacji środowiska naturalnego poprzez niewłaściwe jego użytkowanie ➤ Trudności z pozyskaniem środków finansowych na realizację inwestycji

PLAN ROZWOJU LOKALNEGO GMINY JUCHNOWIEC KOŚCIELNY

BEZPIECZEŃSTWO PUBLICZNE			
<ul style="list-style-type: none"> ✓ Mała liczba ciężkich przestępstw na terenie gminy ✓ Istnienie jednostek OSP pełniących funkcje ratownicze ✓ IV Komisariat Policji w Białymstoku ✓ Komisariat Policji w Łapach ✓ Rozbudowa infrastruktury drogowej podnoszącej bezpieczeństwo mieszkańców, tj. drogi, ścieżki rowerowe, przejścia dla pieszych 	<ul style="list-style-type: none"> ✓ Zbyt mała liczba funkcjonariuszy Policji na terenie gminy ✓ Brak Posterunku Policji na terenie gminy, który został zlikwidowany kilka lat temu na mocy rozporządzenia rządowego ✓ Wzrastające natężenie ruchu samochodowego na terenie gminy ✓ Dość duża liczba interwencji straży pożarnej w zdarzeniach na terenie gminy w porównaniu do innych gmin w powiecie białostockim 	<ul style="list-style-type: none"> ➤ Edukowanie dzieci, młodzieży oraz dorosłych z zakresu bezpieczeństwa i potencjalnych zagrożeń przez funkcjonariuszy Policji i Straży Pożarnej ➤ Zapobieganie patologiom społecznym ➤ Dalsza modernizacja dróg na terenie gminy 	<ul style="list-style-type: none"> ➤ Zwiększenie się natężenia ruchu samochodowego stwarzającego niebezpieczeństwo dla innych uczestników ruchu drogowego ➤ Zwiększanie się poziomu zanieczyszczeń wynikającego ze zwiększającego się ruchu drogowego ➤ Wzrastające zagrożenie patologiami, wynikające z ubożenia ludności i bezrobocia

PLAN ROZWOJU LOKALNEGO GMINY JUCHNOWIEC KOŚCIELNY

ZARZĄDZANIE GMINĄ			
<ul style="list-style-type: none"> ✓ Przynależność do Białostockiego Obszaru Funkcjonalnego ✓ Silna identyfikacja władz gminy z lokalnymi problemami ✓ Dotychczasowe działania zmierzające do usprawnienia procesu zarządzania gminą ✓ Konsekwentna realizacja przez władze gminy polityki proinwestycyjnej i prorozwojowej ✓ Promocja gminy (m.in. poprzez organizowanie cyklicznych corocznych imprez promujących gminę) 	<ul style="list-style-type: none"> ✓ Słabe warunki lokalowe ✓ Niewystarczająca komunikacja pomiędzy organami gminy a mieszkańcami 	<ul style="list-style-type: none"> ➤ Wprowadzenie metod i narzędzi zarządzania strategicznego ➤ Rozwój partnerstwa publiczno-prywatnego i publiczno-społecznego ➤ Usprawnienie działania administracji samorządowej ➤ Usprawnienie procesu zarządzania gruntami i usługami komunalnymi 	<ul style="list-style-type: none"> ➤ Większy nacisk kładziony na pozyskiwanie środków z UE na infrastrukturę a nie na zasoby ludzkie ➤ Asymetria pomiędzy zadaniami przekazywanymi samorządowi do realizacji, a wysokością środków finansowych przeznaczonych na te zadania

V. ANALIZA KLUCZOWYCH OBSZARÓW PROBLEMOWYCH

Aby zapewnić gminie Juchnowiec Kościelny zrównoważony rozwój społeczno-gospodarczy należy zahamować występujące w niej negatywne zjawiska. Niekorzystne tendencje społeczno-gospodarcze powodują degradację środowiska naturalnego oraz mogą się przyczynić do wyludniania się gminy i dysproporcję w strukturze wieku i płci ludności, a także zastoju lub niedorozwoju gospodarczego.

1. Niski stopień wykorzystania istniejącego potencjału turystycznego

Gmina Juchnowiec Kościelny posiadająca atrakcyjne walory turystyczne powinna wspierać lokalne działania na rzecz rozwoju turystyki, które przyczynią się do zwiększenia atrakcyjności. Gmina powinna wspierać rozwój agroturystyki oraz bazy letniskowej, a także wykorzystywać dogodne położenie w Dolinie Górnej Narwi oraz bliskość Białegostoku.

Należy zwrócić uwagę, że gmina jest jednym z kierunków wypoczynku świątecznego Białostoczan. W związku z tym oferta gminy powinna korespondować z potrzebami przyjezdnych turystów.

Zagadnienia strategiczne:

- ✓ promocja turystycznych walorów gminy w powiecie, a szczególności w Białymstoku;
- ✓ zagospodarowanie tras turystycznych;
- ✓ rozbudowa bazy letniskowej, w szczególności w południowej części gminy;
- ✓ upowszechnianie agroturystyki na terenie gminy;
- ✓ niedopuszczenie do degradacji walorów przyrodniczych poprzez niewłaściwe ich użytkowanie.

2. Niewystarczająca efektywność systemu pomocy i wsparcia mieszkańców

Wraz ze wzrostem liczby ludności w gminie Juchnowiec Kościelny powiększa się grupa osób korzystających z pomocy społecznej. W związku z rosnącą liczbą ludności gmina musi szukać innych rozwiązań w niemal każdym zakresie, m.in. w zakresie pomocy społecznej, edukacji czy ochrony zdrowia. Najwięcej rodzin korzysta z pomocy społecznej z powodu: ubóstwa, potrzeby ochrony

macierzyństwa, bezrobocia, niepełnosprawności oraz długotrwałej lub ciężkiej choroby. Na przestrzeni ostatnich pięciu lat notuje się spory wzrost liczby rodzin korzystających z pomocy społecznej udzielanej na podstawie tych powodów. Gmina musi zwiększać kwoty na zasiłki osobom potrzebującym. W okresie od 2010 roku do 2015 roku notuje się wzrost kwoty przeznaczonej na zasiłki. Przykładowo, w 2010 roku na zasiłki stałe przeznaczono kwotę w wysokości 142 401,00 zł, zaś w 2015 roku 259 291,00 zł, czyli o 45% więcej niż w 2010 roku. Kwota przeznaczona na zasiłki okresowe wzrosła o 34% w przeciągu ostatnich pięciu lat, zaś na zasiłki celowe o 23%.

Niezbędne jest podjęcie istotnych kroków mających na celu zmniejszenie liczby osób potrzebujących pomocy socjalnej poprzez poprawę ich sytuacji życiowej, w tym finansowe usamodzielnienie się. Gmina powinna wdrażać nowoczesne formy pomocy społecznej oraz skupiać się przede wszystkim na osobach silnie zależnych od innych, tj. dzieciach i osobach starszych. Kluczowym jest wyciąganie z kręgu pomocy socjalnej osób w wieku produkcyjnym, które nie radzą sobie w życiu w powodu braku zaradności życiowej oraz bezrobocia.

Zagadnienia strategiczne:

- ✓ wzmocnienie zasobów kadrowych w zakresie usług społecznych,
- ✓ wzmocnienie rodziny w jej prawidłowym funkcjonowaniu,
- ✓ zapewnienie wsparcia dla osób starszych,
- ✓ łagodzenie skutków bezrobocia w gminie,
- ✓ poprawa warunków społecznego funkcjonowania osób niepełno-sprawnych i przewlekle chorych w społeczności lokalnej,
- ✓ przeciwdziałanie zjawisku przemocy w rodzinie i łagodzenie jej skutków,
- ✓ rozwiązywanie problemów związanych z uzależnieniami,
- ✓ pomoc osobom bezdomnym i zagrożonym bezdomnością,
- ✓ wzrost poczucia bezpieczeństwa oraz minimalizowanie występowania przestępczości,
- ✓ poprawa dostępności do usług zdrowotnych.

3. Występujące w gminie bezrobocie wśród osób w wieku produkcyjnym

W sferze społecznej bezrobocie skutkuje frustracjami wynikającymi z ograniczonego dostępu do dóbr materialnych, często już na poziomie szkoły, usług medycznych, czy oświatowych. Wraz ze wzrostem bezrobocia notuje się wzrost przestępstw, co raz trudniej jest młodzieży kontynuować naukę na poziomie wyższym, widać coraz większą apatię w życiu społecznym. Widać więc wyraźnie,

że skutki braku pracy oddziałują negatywnie na strefy życia będącego w kompetencji samorządów gminnych. Zaspokojenie potrzeb zbiorowych i indywidualnych mieszkańców przyczynia się do zwiększenia ich aktywności, rozwoju postaw przedsiębiorczości oraz wzrostu innowacyjności. Praktyka krajów wysoko rozwiniętych pokazuje, że wysoka jakość życia mieszkańców przyczynia się do pozytywnej oceny swojego miejsca zamieszkania.

Zagadnienia strategiczne:

- ✓ współpraca z Powiatowym Urzędem Pracy oraz między instytucjami i organizacjami na terenie powiatu na rzecz zmniejszania bezrobocia,
- ✓ pomoc w rozpoczęciu prowadzenia działalności gospodarczej,
- ✓ sprzyjanie podnoszeniu poziomu wykształcenia i postaw przedsiębiorczych wśród ludności,
- ✓ działania aktywizujące osoby bezrobotne w gminie.

4. *Niedostateczny stan infrastruktury technicznej (drogowej oraz wodno-kanalizacyjnej)*

Istnieje sprzężenie zwrotne między rozwojem gospodarczym, a poziomem infrastruktury występującym w gminie. Wzrost gospodarczy wymaga odpowiedniej infrastruktury i na odwrót – dobrze funkcjonująca infrastruktura jest niezbędna dla zapewnienia wzrostu gospodarczego, przesądza o atrakcyjności inwestycyjnej gminy oraz o warunkach życia mieszkańców. O peryferyjności obszaru, bardziej decyduje jego dostępność i spójność komunikacyjna oraz uzbrojenie w media niż położenie geograficzne. Szczególnie zacofanie w zakresie wyposażenia w podstawową dla funkcjonowania ludności i firm infrastrukturę wodociągowo-kanalizacyjną powoduje marginalizację obszaru gminy.

Gmina Juchnowiec Kościelny charakteryzuje się dużymi potrzebami w zakresie infrastruktury technicznej. W związku z tym wymaga dalszej rozbudowy i modernizacji. Należy dążyć do jak najlepszego nasycenia infrastrukturą techniczną terenów w gminie. Dozbrojenie tych terenów rozszerzy obszar rozwoju gospodarczego i terenów przeznaczonych pod budownictwo mieszkaniowe. Wzrost ilości terenów dobrze uzbrojonych w media komunalne wyzwoli i wzmocni mechanizmy rozwoju gospodarczego gminy. Istnieje konieczność poprawy nawierzchni istniejących dróg i geometrii ich przebiegu.

Zagadnienia strategiczne:

- ✓ dalsza rozbudowa i modernizacja sieci drogowej;
- ✓ dalsza rozbudowa systemu kanalizacji na terenie gminy;
- ✓ zapewnienie ciągłej dostawy wody o jakości zgodnej z obowiązującymi normami sanitarnymi w ilości pokrywającej potrzeby miejscowej ludności poprzez:
 - utrzymanie w należytym stanie technicznym z ewentualną modernizacją istniejących ujęć wody
 - rozwój sieci wodociągowej w gminie z wykorzystaniem istniejących wodociągów w szczególności podłączenie do systemu nowych odbiorców;
- ✓ zabezpieczenie przed likwidacją i przystosowanie do sprawnego uruchomienia w czasie sytuacji kryzysowych i ewentualnych potrzeb obrony cywilnej istniejących ujęć wody;
- ✓ zapewnienie odprowadzania ścieków do szczelnych zbiorników bezodpływowych, zapewniających ochronę środowiska, zwłaszcza wód gruntowych, powietrza atmosferycznego oraz gleb;
- ✓ racjonalna gospodarka odpadami, zwłaszcza minimalizowanie ich wytwarzania, zbiórka selektywna oraz bezpieczne składowanie odpadów.

5. Niska wydajność pracy w rolnictwie i ukryte bezrobocie na wsi

Negatywnymi zjawiskami w sektorze rolniczym są starzenie się pracujących na roli, rozdrobnienie gospodarstw rolnych, krótszy okres wegetacji roślin uprawnych w porównaniu z innymi rejonami gruntów oraz niski poziom warunków życia na wsi. Istniejące obecnie uwarunkowania glebowo-rolnicze stanowiąc będą w dalszym ciągu podstawę gospodarki rolnej w gminie, a popyt na towary ekologiczne może dodatkowo, korzystnie wpływać na rozwój rolnictwa.

Należy oczekiwać wzrostu poziomu technologii rolniczej i warunków cywilizacyjnych życia mieszkańców wsi w wyniku rozwoju systemów infrastruktury technicznej. Istnieje pilna konieczność rozwoju przemysłu rolno-spożywczego na obszarze gminy, któremu sprzyja sąsiedztwo dużego chłonnego rynku białostockiego i bliskość rynku warszawskiego. W oparciu o grunty rolne na terenie gminy można rozwinąć uprawę roślin energetycznych na potrzeby powstającego przemysłu biopaliw. Istnieje możliwość uprawy roślin pod potrzeby produkcji biogazu i roślin wykorzystywanych na cele energetyczne do spalania w kotłowniach na paliwo stałe.

Zagadnienia strategiczne:

PLAN ROZWOJU LOKALNEGO GMINY JUCHNOWIEC KOŚCIELNY

- ✓ upowszechnianie stosowania przyjaznych środowisku nośników energii: wody, wiatru, substancji organicznych;
- ✓ rozwijanie rolnictwa ekologicznego na terenach posiadających najkorzystniejsze warunki do produkcji zdrowej żywności, rozwój produkcji warzywnictwa, sadownictwa i zielarstwa oraz systematyczne eliminowanie chemicznych środków ochrony upraw, zwłaszcza na terenach narażonych na skażenie wód;
- ✓ kompleksowe podejście do Wspólnej Polityki Rolnej Unii Europejskiej;
- ✓ podnoszenie poziomu technologii produkcji rolniczej i warunków zamieszkiwania ludności wiejskiej poprzez rozwój we wsiach wyposażenia w urządzenia infrastruktury technicznej: wodociągów, kanalizacji, elektroenergetyki, telekomunikacji, usuwania i utylizacji odpadów;
- ✓ przeciwdziałanie procesom obniżania się poziomu wód gruntowych oraz ujemnym skutkom melioracji;
- ✓ różnicowanie działalności gospodarczej na obszarach wiejskich;
- ✓ aktywizacja i rozwój samorządu wiejskiego.

VI. OKREŚLENIE MISJI, WIZJI ORAZ CELÓW STRATEGICZNYCH GMINY

Wizja

Wizja rozwoju jest określeniem takiego obrazu gminy, jaki chcieliby osiągnąć mieszkańcy – uczestnicy procesu planowania w przyszłości. Wizja określa bardzo ogólnie dlaczego działamy, do czego dążymy, jakie chcemy osiągnąć cele, jeśli podejmujemy działania strategiczne. Wizja definiowana jest jako pozytywne wyobrażenie przyszłości organizacji lub osoby, wyprowadzone na podstawie uznanych wartości i idei, z którego wywodzą się cele i plany działania. Wizja gminy Juchnowiec Kościelny jest następująca:

„Gmina Juchnowiec Kościelny jest prężnym ośrodkiem harmonijnego i zrównoważonego rozwoju społeczno-gospodarczego zgodnego ze środowiskiem naturalnym oraz atrakcyjnym i bezpiecznym miejscem życia mieszkańców.”

Misja

Określając misję gminy należy określić ideę i ogólny kierunek jej rozwoju. Istotne jest wskazanie tych dziedzin wiodących w gospodarce gminy, stanowiących jej bazę ekonomiczną i podstawę egzystencji. Misja gminy to uzasadnienie sensu jej istnienia. Gmina Juchnowiec Kościelny posiada następującą misję:

„Satysfakcja mieszkańców z realizacji zbiorowych potrzeb wspólnoty.”

Cele strategiczne

1. Poprawa warunków życia mieszkańców oraz funkcjonowania podmiotów gospodarczych, dzięki modernizacji i rozbudowie infrastruktury technicznej.
2. Modernizacja i rozbudowa układu transportowego.
3. Rozbudowa potencjału gospodarczego gminy poprzez wzbudzenie zainteresowania gminą wśród nowych inwestorów.
4. Rozbudowa infrastruktury rekreacyjno-sportowej.

VII. PROJEKTY I ZADANIA INWESTYCYJNE O ZNACZENIU STRATEGICZNYM DLA ROZWOJU GMINY

Przez inwestycje realizowane przez jednostki samorządu terytorialnego rozumieć należy celowe wydatkowanie kapitału, skierowane na powiększenie korzyści materialnych i niematerialnych wspólnoty samorządowej (Henzel, 1999). Rozwój lokalny zaś to proces pozytywnych zmian w poziomie życia społeczności lokalnej oraz w warunkach funkcjonowania podmiotów gospodarczych, który uwzględnia preferencje, potrzeby oraz systemy mieszkańców i przedsiębiorców.

Jednym z zadań władz samorządowych jest połączenie ze sobą wyżej wspomnianych pojęć – czyli rozwoju lokalnego oraz inwestycji. Plan finansowy i inwestycyjny to narzędzie, które niewątpliwie może wesprzeć ten proces a także pomóc w skutecznym zarządzaniu finansami gminy, umożliwiając zaplanowanie zadań inwestycyjnych w oparciu o solidne dane finansowe oraz z pełnym przekonaniem, co do ich faktycznej wartości dla gminy. Pozwala on na realistyczną ocenę możliwości finansowych gminy i pomaga w wyborze priorytetowych inwestycji. Prowadzi do efektywnej i oszczędnej realizacji konkretnego pakietu inwestycji.

Podjęcie działań planistycznych umożliwia terminową realizację procesu przygotowania inwestycji, rozpoczęcie często długotrwałych działań związanych z uregulowaniem kwestii terenowo – prawnych, uzyskaniem pozwolenia na budowę, a w kolejnym etapie wybór wykonawcy danego zadania inwestycyjnego. Plan finansowy i inwestycyjny pozwala na zaplanowanie scenariusza struktury finansowania inwestycji i podjęcie działań z odpowiednim wyprzedzeniem czasowym, w tym także działań polegających na pozyskiwaniu środków ze źródeł pozabudżetowych, na przykład dotacji z Funduszy Strukturalnych.

Zaplanowane inwestycje są nośnikiem wielu korzyści dla gminy. Funkcje inwestycji infrastrukturalnych to:

- ✓ obsługa ludności i potencjalnych inwestorów,
- ✓ wzmocnienie więzi przestrzennych między jednostkami osadniczymi,
- ✓ stworzenie bazy technicznej dla działalności usługowo-produkcyjnej,
- ✓ stwarzanie warunków do przemiany struktury wytwórczości (Smolen, Urban, 2014).

Rozwój gminy Juchnowiec Kościelny uwarunkowany jest realizacją odpowiednich inwestycji, które przyczynią się do osiągnięcia zamierzonych celów strategicznych. Główne obszary inwestowania Gminy to będący zadaniem własnym gminy rozwój infrastruktury technicznej, której stan i dostępność decyduje o warunkach życia ludności oraz warunkach prowadzenia działalności

PLAN ROZWOJU LOKALNEGO GMINY JUCHNOWIEC KOŚCIELNY

gospodarczej.

W latach 2016-2020 planowana jest realizacja poniższych projektów inwestycyjnych:

- ✓ opracowanie dokumentacji technicznej na odprowadzenie wód opadowych w Księżynie,
- ✓ wykonanie wód opadowych w Księżynie,
- ✓ opracowanie dokumentacji podłączenia ABW SUPERBRUK Sp. z o.o. i MPrd Sp. z o.o.,
- ✓ wykonanie podłączenia ABW SUPERBRUK Sp. z o.o. i MPrd Sp. z o.o.,
- ✓ opracowanie dokumentacji technicznej dla: a) rozbudowy ul. Kraszewskiego w Kleosinie wraz z pętlą autobusową, b) budowy ciągu pieszo-rowerowego wzdłuż ul. Tuwima w Kleosinie,
- ✓ rozbudowy ul. Kraszewskiego w Kleosinie wraz z pętlą autobusową, oraz budowa ciągu pieszo-rowerowego wzdłuż ul. Tuwima w Kleosinie,
- ✓ projekt ul. Leśnej w Księżynie,
- ✓ budowa ul. Leśnej w Księżynie,
- ✓ projekt ul. Leszczynowej w Śródlesiu ,
- ✓ budowa ul. Leszczynowej w Śródlesiu ,
- ✓ projekt ul. Jarzębinowej w Śródlesiu ,
- ✓ budowa ul. Jarzębinowej w Śródlesiu ,
- ✓ projekt drogi w Szerenosach,
- ✓ budowa drogi w Szerenosach,
- ✓ dokumentacja projektowa na przebudowę ulic w Kleosinie (Tarasiuka, Kruczkowskiego, Zdrojowa),
- ✓ budowa ulic w Kleosinie (Tarasiuka, Kruczkowskiego, Zdrojowa),
- ✓ modernizacja świetlic Kopłany, Hołówki Małe, Hermanówka ,
- ✓ aktualizacja dokumentacji na kanalizację w Niewodnicy Nargilewskiej i Brończanach,
- ✓ wykonanie kanalizacji w Niewodnicy Nargilewskiej i Brończanach,
- ✓ projekt drogi do boiska w Juchnowcu Dolnym,
- ✓ budowa drogi do boiska w Juchnowcu Dolnym,
- ✓ dokumentacja projektowa świetlicy w Kleosinie,
- ✓ remont świetlicy w Kleosinie,
- ✓ opracowanie dokumentacji przedszkola w Kleosinie,
- ✓ rozbudowa przedszkola w Kleosinie,
- ✓ dokumentacja projektowa na rozbudowę sieci wodno-kanalizacyjnej w Ignatkach,
- ✓ rozbudowa sieci wodno-kanalizacyjnej w Ignatkach,
- ✓ aktualizacja dokumentacji na kanalizację w Kolonii Księżyno,

PLAN ROZWOJU LOKALNEGO GMINY JUCHNOWIEC KOŚCIELNY

- ✓ wykonanie kanalizacji w Kolonii Księżyno,
- ✓ opracowanie dokumentacji projektowo-kosztorysowej na budowę przepustu na rzece Mieńka,
- ✓ opracowanie dokumentacji projektowo-kosztorysowej na budowę ul. H. Sienkiewicza w Kleosinie,
- ✓ budowa ul. H. Sienkiewicza w Kleosinie,
- ✓ rozbudowa ulic w Ignatkach-Osiedlu,
- ✓ modernizacja oświetlenia ulicznego etap II,
- ✓ zagospodarowanie terenu przy Zespole Szkół w Juchnowcu Górnym,
- ✓ projekt termomodernizacji świetlicy w Dorożkach z rozbudową,
- ✓ remont i ocieplenie świetlicy w Czerewkach,
- ✓ ocieplenie i wymiana pokrycia dachowego świetlicy w Klewinowie,
- ✓ rozbudowa oświetlenia ulicznego,
- ✓ kanalizacja sanitarna w Koplanach,
- ✓ kanalizacja sanitarna w Lewickie-Kolonia i Hermanówce,
- ✓ kanalizacja sanitarna w Lewickie,
- ✓ budowa drogi Horodniany – Kleosin,
- ✓ projekt ulic: Jagodowa, Kwiatowa, Miła, Malinowa, Sosnowa w Ignatkach,
- ✓ wykonanie ulic: Jagodowa, Kwiatowa, Miła, Malinowa, Sosnowa w Ignatkach,
- ✓ budowa dróg gminnych na osiedlu Nasz Dom w Solniczkach,
- ✓ opracowanie dokumentacji projektowo-kosztorysowej dla dróg gminnych w Olmontach i Izabelinie,
- ✓ budowa dróg gminnych w Olmontach i Izabelinie,
- ✓ budowa ul. Jana Pawła II w Kleosinie,
- ✓ podłączenie studni SW4 w Kleosinie,
- ✓ koncepcja zagospodarowania terenu pod Centrum Sportu, Turystyki i Rekreacji w Ignatkach-Osiedlu,
- ✓ budowa Centrum Sportu, Turystyki i Rekreacji w Ignatkach – Osiedlu,
- ✓ rozbudowa drogi gminnej 106771B (Księżyno - Kolonia) etap II,
- ✓ modernizacja drogi ul. Szkolnej w Juchnowcu Górnym,
- ✓ budowa Spinki wodociągowej Juchnowiec Kościelny – Lewickie,
- ✓ projekt sieci wodociągowo-kanalizacyjnej w Izabelinie,
- ✓ budowa sieci wodociągowo-kanalizacyjnej Izabelin – Olmonty,

PLAN ROZWOJU LOKALNEGO GMINY JUCHNOWIEC KOŚCIELNY

- ✓ budowa drogi Bogdanki – Rostołty,
- ✓ budowa drogi Rostołty – Złotniki,
- ✓ projekt budynku urzędu gminy,
- ✓ budowa budynku urzędu gminy,
- ✓ projekt świetlicy wiejskiej w Ignatkach,
- ✓ budowa świetlicy wiejskiej w Ignatkach,
- ✓ projekt świetlicy wiejskiej w Brończanach,
- ✓ budowa świetlicy wiejskiej w Brończanach,
- ✓ projekt świetlicy wiejskiej w Ignatkach-Osiedlu,
- ✓ budowa świetlicy wiejskiej w Ignatkach-Osiedlu,
- ✓ rozbudowa stacji uzdatniania wody w Juchnowcu Kościelnym,
- ✓ przebudowa drogi powiatowej Białystok – Niewodnica Nargilewska wraz z pętlą autobusową w Niewodnicy Nargilewskiej,
- ✓ budowa 15 zatok autobusowych przy drodze powiatowej Juchnowiec Kościelny – Hryniewiczze – Nr 1483B,
- ✓ budowa ciągu pieszo-rowerowego wzdłuż drogi powiatowej Nr 1483B – granica miasta Białegostoku – Wólka,
- ✓ mikroinstalacje prosumenckie dla mieszkańców gminy,
- ✓ projekt rozwoju infrastruktury turystycznej na działkach należących do gminy,
- ✓ wykonanie infrastruktury turystycznej na działkach należących do gminy,
- ✓ wymiana pieców węglowych na terenie gminy Juchnowiec Kościelny.
- ✓ rozbudowa sieci wodociągowej i kanalizacyjnej,
- ✓ wsparcie finansowe budowy dróg powiatowych,
- ✓ modernizacja hydrofornii w Juchnowcu Kościelnym

Zaplanowane projekty i ich realizacja przyczynią się do poprawy sytuacji społeczno-gospodarczej w gminie Juchnowiec Kościelny. Każda z inwestycji jest poparta potrzebami w zakresie dynamizowania rozwoju gospodarczego i wykorzystania atutów gminy. Zdecydowana większość projektów dotyczy infrastruktury technicznej – modernizacji dróg, budowy sieci wodociągowo-kanalizacyjnej i sanitarnej, budowy zatok autobusowych czy budowy spinki wodociągowej. Oprócz powyższych, gmina planuje także realizację inwestycji związanych z infrastrukturą społeczną – jak budowa świetlic wiejskich, budowa centrum sportu, turystyki i rekreacji czy budowa ścieki rowerowej.

PLAN ROZWOJU LOKALNEGO GMINY JUCHNOWIEC KOŚCIELNY

Inwestycje w drogi gminne przyczynią się do zaspokojenia potrzeb społeczności lokalnej, poprawa ich stanu będzie niewątpliwie dodatkowym atutem gminy Juchnowiec Kościelny. Głównym uzasadnieniem dla budowy, przebudowy lub rozbudowy drogi lub innych obiektów drogowych są zazwyczaj korzyści ekonomiczne i społeczne odnoszone przez mieszkańców i użytkowników drogi. Do pozytywnych efektów takich inwestycji można zaliczyć skrócenie czasu przejazdu, a także podniesie jego jakości oraz bezpieczeństwa. Dodatkowo zmniejszą się koszty ruchu oraz koszty utrzymania drogi. Oprócz inwestycji drogowych, dla rozwoju lokalnego bardzo istotne znaczenie ma także stan urządzeń sieciowych w gminie, w tym sieci wodociągowej i kanalizacyjnej. Poprawa warunków życia mieszkańców gminy oraz zwiększenie atrakcyjności inwestycyjnej, rozwój działalności turystycznej i gospodarczej to tylko nieliczne korzyści związane z poprawą systemu zaopatrzenia w wodę. Zapewnienie ciągłości dostaw wody o wysokich parametrach fizyko-chemicznych i walorach konsumpcyjnych stanowi podstawowy warunek rozwoju gospodarki, osadnictwa i turystyki w gminie. Pobudzenie aktywności inwestycyjnej i społecznej powinno pozytywnie wpłynąć na decyzje o podejmowaniu działalności na tym obszarze przez potencjalnych inwestorów. Budowa Spinki wodociągowej między Juchnowcem Kościelnym a miejscowością Lewickie zmniejszy koszty dostarczania wody, a także podniesie jej jakość.

Jednym z zaplanowanych działań gminy Juchnowiec Kościelny są mikroinstalacje prosumenckie dla mieszkańców gminy. Mikroinstalacje te wykorzystują odnawialne źródła energii, służą do wytwarzania energii, w szczególności energii elektrycznej lub ciepłej z przeznaczeniem na potrzeby własne. Jest to niewątpliwie przykład działań prośrodowiskowych.

Do podwyższenia standardu i jakości życia mieszkańców, poprawy jakości wody do spożycia, poprawy warunków sanitarnych, czy do likwidacji uciążliwych zapachów, które dziś powstają przy odprowadzaniu ścieków do rowów czy szamb przyczynią się projekty związane z realizacją budowy kanalizacji sanitarnej. Dodatkowo, zmniejszą się straty w środowisku, zwiększy się zaś atrakcyjność turystyczna i inwestycyjna miejscowości. Do innych korzyści środowiskowych należy zmniejszenie odprowadzanych do środowiska zanieczyszczeń, poprawa jakości wód powierzchniowych i podziemnych oraz gleby.

Gmina Juchnowiec Kościelny planuje także budowę świetlic wiejskich. Świetlica wiejska jako centrum kultury będzie miejscem organizacji czasu wolnego dla dzieci i młodzieży oraz miejscem spotkań i zebrań starszych mieszkańców wsi. Funkcjonowanie świetlic wiejskich umożliwi realizację potrzeb społeczności lokalnej np. poprzez swobodne spotykanie się różnych grup społeczności lokalnej, wspólne działania dzieci, młodzieży, dorosłych i osób starszych, rozwijanie zainteresowań,

PLAN ROZWOJU LOKALNEGO GMINY JUCHNOWIEC KOŚCIELNY

uczestnictwo w różnorodnych zajęciach, twórcze spędzanie czasu wolnego, odrabianie lekcji i samodzielną naukę, organizowanie zebrań mieszkańców wsi, udział w różnego rodzaju kursach i szkoleniach. Niewątpliwie budowa świetlic wiejskich będzie pozytywnie odebrana wśród społeczności lokalnej. Podobne funkcje, tylko na zdecydowanie większą skalę będzie pełnić budynek Centrum Sportu, Turystyki i Rekreacji.

Analiza zaplanowanych projektów utwierdza w przekonaniu, że władze lokalne realizują politykę rozwojową o charakterze zrównoważonym, kładąc nacisk na równomierny rozwój wszystkich sfer życia wspólnoty samorządowej.

Realizacja zadań inwestycyjnych planowana jest w oparciu o środki gminy Juchnowiec Kościelny oraz źródła zewnętrzne, głównie środki Unii Europejskiej dostępne w ramach funduszy strukturalnych i środki budżetu państwa. Poziom współfinansowania zadań z poszczególnych źródeł będzie zróżnicowany i zależny od zasad określonych w poszczególnych programach pomocowych. Wszystkie zaplanowane projekty inwestycyjne powiązane są z wizją, misją oraz celami strategicznymi gminy Juchnowiec Kościelny. Przyporządkowania poszczególnych celów z odpowiednimi projektami dokonano w matrycach projektów w części IX niniejszego Planu Rozwoju Lokalnego.

VIII. PLAN FINANSOWY GMINY NA LATA 2016-2020

Samorządowa polityka inwestycyjna jest rodzajem polityki wydatkowej i wiąże się z polityką dochodową poprzez sformułowanie możliwości wykorzystania źródeł dochodu na realizację projektów inwestycyjnych. Polega na świadomym i celowym wyborze prowadzonych przedsięwzięć, źródeł finansowania wydatków inwestycyjnych oraz podmiotów realizujących te inwestycje (Jastrzębska, 2005).

Wydatki inwestycyjne służą powiększaniu majątku jednostki samorządowej, który sprzyja rozwojowi lokalnemu. Gmina dysponując znaczną samodzielnością realizacji zadań posiada również rozległy zakres wydatkowania środków. Największy zakres swobody posiada ona w przypadku wydatków inwestycyjnych, gdyż sama decyduje o wyborze kierunku inwestowania w zakresie zadań własnych (Mackiewicz M., Misiąg W., Tomalak M., 2003).

Plan finansowy zadań planowanych do realizacji w latach 2016-2020 przedstawia tabela nr 52. Koszty poszczególnych projektów są kosztami szacunkowymi i po uaktualnieniu kosztorysów mogą ulec zmianie, w związku z czym zmieni się całkowity koszt zadań.

Budżety zadań zawarte będą w uchwałach budżetowych Rady Gminy Juchnowiec Kościelny na kolejne lata realizacji Planu.

Tabela 52. Plan finansowy i inwestycyjny gminy Juchnowiec Kościelny na lata 2016-2020

PLAN ROZWOJU LOKALNEGO GMINY JUCHNOWIEC KOŚCIELNY

Lp.	Nazwa inwestycji/zadania	Termin realizacji	Szacowany koszt ogólny
1.	Opracowanie dokumentacji technicznej na odprowadzenie wód opadowych w Księżynie	2014-2016	130 000,00 zł
2.	Wykonanie wód opadowych w Księżynie	2018	2 500 000,00 zł
3.	Opracowanie dokumentacji podłączenia ABW SUPERBRUK Sp. z o.o. i MPrd Sp. z o.o.	2015-2016	39 360,00 zł
4.	Wykonanie podłączenia ABW SUPERBRUK Sp. z o.o. i MPrd Sp. z o.o.	2017-2018	600 000,00 zł
5.	Opracowanie dokumentacji technicznej dla: a) rozbudowy ul. Kraszewskiego w Kleosinie wraz z pętlą autobusową, b) budowy ciągu pieszo-rowerowego wzdłuż ul. Tuwima w Kleosinie	2015-2016	90 000,00 zł
6.	Rozbudowa: ul. Kraszewskiego w Kleosinie wraz z pętlą autobusową, oraz budowa ciągu pieszo-rowerowego wzdłuż ul. Tuwima w Kleosinie	2017	1 700 000,00 zł
7.	Projekt ul. Leśnej w Księżynie	2015-2016	70 000,00 zł
8.	Budowa ul. Leśnej w Księżynie	2018-2019	300 000,00 zł
9.	Projekt ul. Leszczynowej w Śródllesiu	2015-2016	50 000,00 zł
10.	Budowa ul. Leszczynowej w Śródllesiu	2016	200 000,00 zł
11.	Projekt ul. Jarzębinowej w Śródllesiu	2017	30 000,00 zł
12.	Budowa ul. Jarzębinowej w Śródllesiu	2017-2019	100 000,00 zł
13.	Projekt drogi w Szerenosach	2015-2016	70 000,00 zł
14.	Budowa drogi w Szerenosach	2018	500 000,00 zł
15.	Dokumentacja projektowa na przebudowę ulic w Kleosinie (Tarasiuka, Kruczkowskiego, Zdrojowa)	2015-2016	100 000,00 zł
16.	Budowa ulic w Kleosinie (Tarasiuka, Kruczkowskiego, Zdrojowa)	2017	2 500 000,00 zł
17.	Modernizacja świetlic w Koplanach, Hołówkach Małych, Hermanówce (lata 2014-2015) – dokumentacja i wykonanie	2015-2020	970 000,00 zł
18.	Aktualizacja dokumentacji na kanalizację w Niewodnicy Nargilewskiej i Brończanach	2015-2016	169 740,00 zł

PLAN ROZWOJU LOKALNEGO GMINY JUCHNOWIEC KOŚCIELNY

19.	Wykonanie kanalizacji w Niewodnicy Nargilewskiej i Brończanach	2017-2020	3 910 000,00 zł
20.	Projekt drogi do boiska w Juchnowcu Dolnym	2015-216	23 630,00 zł
21.	Budowa drogi do boiska w Juchnowcu Dolnym	2017-2018	700 000,00 zł
22.	Dokumentacja projektowa świetlicy w Kleosinie	215-2016	35 000,00 zł
23.	Remont świetlicy w Kleosinie	2017-2020	470 000,00 zł
24.	Opracowanie dokumentacji rozbudowy przedszkola w Kleosinie	2016	60 000,00 zł
25.	Rozbudowa przedszkola w Kleosinie	2017	1 000 000,00 zł
26.	Dokumentacja projektowa na rozbudowę sieci wodno-kanalizacyjnej w Ignatkach	2015-2016	47 970,00 zł
27.	Rozbudowa sieci wodno-kanalizacyjnej w Ignatkach	2017	450 000,00 zł
28.	Aktualizacja dokumentacji na kanalizację w Kolonii Księżyno	2015-2016	40 000,00 zł
29.	Wykonanie kanalizacji w Kolonii Księżyno	2016	605 000,00 zł
30.	Opracowanie dokumentacji projektowo-kosztorysowej na budowę przepustu na rzece Mieńka.	2015-2016	15 000,00 zł
31.	Opracowanie dokumentacji projektowo-kosztorysowej na budowę ul. H. Sienkiewicza w Kleosinie	2015-2016	60 000,00 zł
32.	Budowa ul. H. Sienkiewicza w Kleosinie	2018-2019	300 000,00 zł
33.	Rozbudowa ulic w Ignatkach Osiedlu	2017-2020	2 000 000,00 zł
34.	Modernizacja oświetlenia ulicznego etap II	2016-2017	800 000,00 zł
35.	Zagospodarowanie terenu przy Zespole Szkół w Juchnowcu Górnym	2018-2019	1 100 000,00 zł
36.	Projekt termomodernizacji świetlicy w Dorożkach z rozbudową	2016-2017	200 000,00 zł
37.	Remont i ocieplenie świetlicy w Czerewkach	2016-2017	100 000,00 zł
38.	Ocieplenie i wymiana pokrycia dachowego	2016-2018	200 000,00 zł

PLAN ROZWOJU LOKALNEGO GMINY JUCHNOWIEC KOŚCIELNY

	światlicy w Klewinowie		
39.	Rozbudowa oświetlenia ulicznego	2016	100 000,00 zł
40.	Kanalizacja sanitarna w Koplanach	2017-2020	1 900 000,00 zł
41.	Kanalizacja sanitarna w Lewickie-Kolonia i Hermanówka	2017-2020	3 500 000,00 zł
42.	Kanalizacja sanitarna w Lewickich	2017-2020	5 000 000,00 zł
43.	Budowa drogi Horodniany – Kleosin	2017-2020	1 400 000,00 zł
44.	Projekt ulic: Jagodowa, Kwiatowa, Miła, Malinowa, Sosnowa w Ignatkach	2016	50 000,00 zł
45.	Wykonanie ulic: Jagodowa, Kwiatowa, Miła, Malinowa, Sosnowa w Ignatkach	2017-2019	1 500 000,00 zł
46.	Budowa dróg gminnych na osiedlu Nasz Dom w Solniczkach	2016-2017	500 000,00 zł
47.	Opracowanie dokumentacji projektowo-kosztorysowej dla dróg gminnych w Olmontach i Izabelinie	2017-2018	40 000,00 zł
48.	Budowa dróg gminnych w Olmontach i Izabelinie	2018-2020	1 000 000,00 zł
49.	Budowa ul. Jana Pawła II w Kleosinie	2016	600 000,00 zł
50.	Podłączenie studni SW4 w Kleosinie	2016	300 000,00 zł
51.	Koncepcja zagospodarowania terenu pod Centrum Sportu, Turystyki i Rekreacji w Ignatkach-Osiedlu	2016	80 000,00 zł
52.	Budowa Centrum Sportu, Turystyki i Rekreacji w Ignatkach-Osiedlu	2018-2020	6 000 000,00 zł
53.	Rozbudowa drogi gminnej 106771B (Księżyno-Kolonia) etap II	2016	1 750 000,00 zł
54.	Modernizacja drogi ul. Szkolnej w Juchnowcu Górnym	2018-2020	800 000,00 zł
55.	Budowa Spinki wodociągowej Juchnowiec Kościelny – Lewickie	2016	300 000,00 zł

PLAN ROZWOJU LOKALNEGO GMINY JUCHNOWIEC KOŚCIELNY

56.	Projekt sieci wodociągowo-kanalizacyjnej w Izabelinie	2016	100 000,00 zł
57.	Budowa sieci wodociągowo-kanalizacyjnej Izabelin – Olmonty	2017-2020	3 500 000,00 zł
58.	Budowa drogi Bogdanki – Rostoły wraz z przebudową drogi powiatowej	2016-2017	2 800 000,00 zł
59.	Budowa drogi Rostoły – Złotniki	2017-2019	1 150 000,00 zł
60.	Projekt budynku urzędu gminy	2016	100 000,00 zł
61.	Budowa budynku urzędu gminy	2016-2018	2 000 000,00 zł
62.	Projekt świetlicy wiejskiej w Ignatkach	2016	25 000,00 zł
63.	Budowa świetlicy wiejskiej w Ignatkach	2017-2020	700 000,00 zł
64.	Projekt świetlicy wiejskiej w Brończanach	2016	25 000,00 zł
65.	Budowa świetlicy wiejskiej w Brończanach	2017-2020	600 000,00 zł
66.	Projekt świetlicy wiejskiej w Ignatkach-Osiedlu	2016	25 000,00 zł
67.	Budowa świetlicy wiejskiej w Ignatkach-Osiedlu	2017-2020	700 000,00 zł
68.	Rozbudowa stacji uzdatniania wody w Juchnowcu Kościelnym	2018-2020	3 000 000,00 zł
69.	Przebudowa drogi powiatowej Białystok – Niewodnica Nargilewska wraz z pętlą autobusową w Niewodnicy Nargilewskiej	2017	5 900 000,00 zł
70.	Budowa 15 zatok autobusowych przy drodze powiatowej Juchnowiec Kościelny – Hryniewiczze – Nr 1483B	2017	1 500 000,00 zł
71.	Budowa ciągu pieszo-rowerowego wzdłuż drogi powiatowej Nr 1483B – granica miasta Białegostoku – Wólka.	2017	3 600 000,00 zł
72.	Mikroinstalacje prosumenckie dla mieszkańców gminy	2017	2 500 000,00 zł
73.	Projekt rozwoju infrastruktury turystycznej na działkach należących do gminy	2017	50 000,00 zł

PLAN ROZWOJU LOKALNEGO GMINY JUCHNOWIEC KOŚCIELNY

74.	Wykonanie infrastruktury turystycznej na działkach należących do gminy	2018-2020	400 000,00 zł
75.	Wymiana pieców węglowych na terenie gminy Juchnowiec Kościelny	2018-2020	300 000,00 zł
76.	Rozbudowa sieci wodociągowej i kanalizacyjnej	2015-2020	1 000 000,00 zł
77.	Wsparcie finansowe budowy dróg powiatowych	2015-2020	2 000 000,00 zł
78.	Modernizacja hydroforni w Juchnowcu Kościelnym	2016-2018	3 500 000,00 zł

Źródło: Urząd Gminy w Juchnowcu Kościelnym

Liczba i zakres prowadzonych inwestycji infrastrukturalnych na terenie gminy w dużym stopniu uzależnione są od możliwości pozyskania, przeznaczenia i wykorzystania odpowiedniej wielkości nakładów finansowych związanych z ich realizacją. Nowoczesny system finansowania inwestycji infrastrukturalnych powinien opierać się na wieloletnim planowaniu, dotyczącym myślenia zarówno w kategoriach celów i priorytetów, jak i działań służących do ich osiągnięcia. Zarówno mechanizmy planowania, jak i procesy finansowania powinny wzmacniać relacje między finansowaniem a osiągniętymi rezultatami poprzez systematyczne korzystanie z informacji o dokonaniach – tak w aspekcie skuteczności, jak i efektywności gospodarczej podejmowanych działań.

PLAN ROZWOJU LOKALNEGO GMINY JUCHNOWIEC KOŚCIELNY

Przedstawiony plan finansowy jest tabelą indykatywną. Koszty poszczególnych zadań będą na bieżąco uaktualniane. Przewiduje się, że poszczególne projekty będą finansowane zarówno z budżetu gminy, jak i środków zewnętrznych. Poziom dofinansowania poszczególnych projektów będzie określony w momencie ogłoszenia konkursu i regulaminu przyznawania na dany cel środków.

Tabela 53. Prognoza finansowa dochodów i wydatków gminy Juchnowiec Kościelny na lata 2016-2020.

Wyszczególnienie	Dochody ogółem	Wydatki ogółem	W tym wydatki majątkowe
2016	43 045 450,00	40 557 813,00	2 396 313,00
2017	44 023 995,00	41 861 185,00	2 821 971,00
2018	45 025 047,00	43 701 409,00	3 764 294,00
2019	46 049 123,00	45 213 913,00	4 358 245,00
2020	47 096 752,00	46 261 542,00	4 466 193,00

Źródło: Wieloletnia Prognoza Finansowa Gminy Juchnowiec Kościelny na lata 2016-2020

Realizacja przewidzianych w Planie Rozwoju Lokalnego Gminy Juchnowiec Kościelny projektów inwestycyjnych oraz zadań o charakterze nie inwestycyjnym wymaga zazwyczaj wydatkowania znacznych środków finansowych. W obecnej sytuacji ekonomiczno-prawnej główne źródła finansowania rozwoju lokalnego stanowią:

- ✓ budżet jednostek samorządu terytorialnego: gmin, powiatów, województw;
- ✓ budżet państwa: dotacje celowe, środki z rezerw celowych poszczególnych ministerstw;
- ✓ środki funduszy celowych, np. Narodowy Fundusz Ochrony Środowiska i Gospodarki Wodnej;
- ✓ środki z Funduszy Strukturalnych, Funduszu Spójności oraz Inicjatyw Wspólnotowych Unii Europejskiej;
- ✓ środki unijnej polityki rolnej i rozwoju obszarów wiejskich;
- ✓ fundusze norweskie i szwajcarskie;
- ✓ środki budżetu państwa, w tym w ramach kontraktów wojewódzkich;
- ✓ fundusze prywatne oraz fundusze organizacji pozarządowych.

Przewiduje się, że podstawowym źródłem środków w formie dotacji dla gminy Juchnowiec Kościelny będzie Regionalny Program Operacyjny Województwa Podlaskiego oraz Program Rozwoju Obszarów Wiejskich. Spójność Planu Rozwoju Lokalnego Gminy Juchnowiec Kościelny z wymienionymi programami zostanie szerzej opisana w części X Planu.

Kolejną grupą programów, z których mogą być pozyskiwane dotacje to krajowe programy operacyjne na lata 2014-2020, finansowane z funduszy strukturalnych oraz Funduszu Spójności:

- ✓ Program Operacyjny Infrastruktura i Środowisko,
- ✓ Program Operacyjny Inteligentny Rozwój,
- ✓ Program Operacyjny Polska Cyfrowa,

PLAN ROZWOJU LOKALNEGO GMINY JUCHNOWIEC KOŚCIELNY

- ✓ Program Operacyjny Wiedza, Edukacja i Rozwój,
- ✓ Program Operacyjny Polska Wschodnia,
- ✓ Program Współpracy Transgranicznej Polska – Białoruś – Ukraina 2014-2020 zakłada wsparcie w ramach czterech głównych celów tematycznych:
 - ✓ promocja kultury lokalnej i ochrona dziedzictwa historycznego,
 - ✓ poprawa dostępności regionów przygranicznych,
 - ✓ wspólne wyzwania w dziedzinie bezpieczeństwa,
 - ✓ promocja zarządzania granicami i ochrona granic.

IX. REALIZACJA PRIORYTETOWYCH ZADAŃ I PROJEKTÓW INWESTYCYJNYCH W LATACH 2016-2020

W latach 2016-2020 planowana jest realizacja 52 projektów. Dla każdego projektu została opracowana matryca projektu, w której podano najważniejsze dane dotyczące projektu, tj. nazwę projektu, określenie kolejności realizacji, przewidziany okres realizacji, oczekiwane efekty, podmioty uczestniczące we wdrażaniu oraz koszt projektu.

PLAN ROZWOJU LOKALNEGO GMINY JUCHNOWIEC KOŚCIELNY

KARTA ZADANIA/PROJEKTU nr 1	
Nazwa zadania:	Opracowanie dokumentacji technicznej oraz wykonanie odprowadzenia wód opadowych w Księżynie
Cel strategiczny:	Rozbudowa potencjału gospodarczego gminy poprzez wzbudzenie zainteresowania gminą wśród nowych inwestorów.
Podmiot odpowiedzialny za realizację i podmioty współpracujące:	Wójt Gminy Juchnowiec Kościelny
Lokalizacja:	Gmina Juchnowiec Kościelny, miejscowość Księżyno
Termin realizacji :	2014-2016 r.
Etapy realizacji:	<ul style="list-style-type: none"> ✓ Opracowanie dokumentacji projektowej ✓ Przeprowadzenie przetargu ✓ Realizacja inwestycji.
Szacowany koszt zadania:	2 630 000,00 zł
Możliwe źródła finansowania projektu:	Budżet gminy
Możliwe programy współfinansujące:	-
Beneficjenci projektu:	Gmina Juchnowiec Kościelny
Warunki realizacji zadania:	Dostępność odpowiednich funduszy
Efekty realizacji zadania:	<ul style="list-style-type: none"> ✓ Poprawa zagospodarowania przestrzennego; ✓ Odciążenie sieci kanalizacyjnej w czasie ulewnych deszczów, ✓ Wspomaganie tworzenia się nowych wód gruntowych oraz podwyższenie odpływu wód w małych ciekach.

PLAN ROZWOJU LOKALNEGO GMINY JUCHNOWIEC KOŚCIELNY

KARTA ZADANIA/PROJEKTU nr 2	
Nazwa zadania:	Opracowanie dokumentacji i wykonanie podłączenia ABW SUPERBRUK Sp. z o.o. i MPrd Sp. z o.o.
Cel strategiczny:	Rozbudowa potencjału gospodarczego gminy poprzez wzbudzenie zainteresowania gminą wśród nowych inwestorów. Poprawa warunków życia mieszkańców oraz funkcjonowania podmiotów gospodarczych, dzięki modernizacji i rozbudowie infrastruktury technicznej.
Podmiot odpowiedzialny za realizację i podmioty współpracujące:	Wójt Gminy Juchnowiec Kościelny
Lokalizacja:	Gmina Juchnowiec Kościelny
Termin realizacji :	2015-2018 r.
Etapy realizacji:	<ul style="list-style-type: none"> ✓ Opracowanie dokumentacji projektowej ✓ Przeprowadzenie przetargu ✓ Realizacja inwestycji.
Szacowany koszt zadania:	639 360,00 zł
Możliwe źródła finansowania projektu:	Środki UE, budżet gminy
Możliwe programy współfinansujące:	Program Rozwoju Obszarów Wiejskich
Beneficjenci projektu:	Gmina Juchnowiec Kościelny
Warunki realizacji zadania:	Dostępność odpowiednich funduszy
Efekty realizacji zadania:	<ul style="list-style-type: none"> ✓ Poprawa stanu zagospodarowania przestrzennego, ✓ Poprawa stanu środowiska naturalnego, ✓ Poprawa funkcjonowania podmiotów gospodarczych działających na terenie gminy.

PLAN ROZWOJU LOKALNEGO GMINY JUCHNOWIEC KOŚCIELNY

KARTA ZADANIA/PROJEKTU nr 3	
Nazwa zadania:	Opracowanie dokumentacji technicznej oraz wykonanie rozbudowy dla: a) ul. Kraszewskiego w Kleosinie wraz z pętlą autobusową, b) ciągu pieszo-rowerowego wzdłuż ul. Tuwima w Kleosinie
Cel strategiczny:	Rozbudowa potencjału gospodarczego gminy poprzez wzbudzenie zainteresowania gminą wśród nowych inwestorów. Poprawa warunków życia mieszkańców oraz funkcjonowania podmiotów gospodarczych, dzięki modernizacji i rozbudowie infrastruktury technicznej.
Podmiot odpowiedzialny za realizację i podmioty współpracujące:	Wójt Gminy Juchnowiec Kościelny
Lokalizacja:	Gmina Juchnowiec Kościelny, miejscowość Kleosin
Termin realizacji :	2015-2017 r.
Etapy realizacji:	<ul style="list-style-type: none"> ✓ Opracowanie dokumentacji projektowej ✓ Przeprowadzenie przetargu ✓ Realizacja inwestycji.
Szacowany koszt zadania:	1 790 000,00 zł
Możliwe źródła finansowania projektu:	Budżet państwa, Środki UE, Budżet gminy
Możliwe programy współfinansujące:	Zintegrowane Inwestycje Terytorialne
Beneficjenci projektu:	Gmina Juchnowiec Kościelny
Warunki realizacji zadania:	Dostępność odpowiednich funduszy
Efekty realizacji zadania:	<ul style="list-style-type: none"> ✓ Zmodernizowana nawierzchnia drogi w miejscowości Kleosin, ✓ Wzrost dostępności do lepszych jakościowo dróg, ✓ Poprawa jakości i skrócenie czasu przejazdu, ✓ Poprawa bezpieczeństwa ruchu drogowego, ✓ Poprawa warunków funkcjonowania komunikacji samochodowej, ✓ Zmniejszenie kosztów eksploatacji pojazdów, ✓ Wzrost bezpieczeństwa pieszych i rowerzystów.

PLAN ROZWOJU LOKALNEGO GMINY JUCHNOWIEC KOŚCIELNY

KARTA ZADANIA/PROJEKTU nr 4	
Nazwa zadania:	Projekt i budowa ulicy Leśnej w Księżynie
Cel strategiczny:	Rozbudowa potencjału gospodarczego gminy poprzez wzbudzenie zainteresowania gminą wśród nowych inwestorów. Poprawa warunków życia mieszkańców oraz funkcjonowania podmiotów gospodarczych, dzięki modernizacji i rozbudowie infrastruktury technicznej.
Podmiot odpowiedzialny za realizację i podmioty współpracujące:	Wójt Gminy Juchnowiec Kościelny
Lokalizacja:	Gmina Juchnowiec Kościelny, miejscowość Księżyno
Termin realizacji :	2015-2019 r.
Etapy realizacji:	<ul style="list-style-type: none"> ✓ Opracowanie dokumentacji projektowej ✓ Przeprowadzenie przetargu ✓ Realizacja inwestycji.
Szacowany koszt zadania:	370 000,00 zł
Możliwe źródła finansowania projektu:	Budżet gminy
Możliwe programy współfinansujące:	-
Beneficjenci projektu:	Gmina Juchnowiec Kościelny
Warunki realizacji zadania:	Dostępność odpowiednich funduszy
Efekty realizacji zadania:	<ul style="list-style-type: none"> ✓ Poprawa jakości życia mieszkańców, ✓ Wzrost dostępności do lepszych jakościowo dróg, ✓ Poprawa jakości i skrócenie czasu przejazdu, ✓ Poprawa bezpieczeństwa ruchu drogowego, ✓ Poprawa warunków funkcjonowania komunikacji samochodowej, ✓ Zmniejszenie kosztów eksploatacji pojazdów.

PLAN ROZWOJU LOKALNEGO GMINY JUCHNOWIEC KOŚCIELNY

KARTA ZADANIA/PROJEKTU nr 5	
Nazwa zadania:	Projekt i budowa ul. Leszczynowej w Śródlesiu
Cel strategiczny:	Rozbudowa potencjału gospodarczego gminy poprzez wzbudzenie zainteresowania gminą wśród nowych inwestorów. Poprawa warunków życia mieszkańców oraz funkcjonowania podmiotów gospodarczych, dzięki modernizacji i rozbudowie infrastruktury technicznej.
Podmiot odpowiedzialny za realizację i podmioty współpracujące:	Wójt Gminy Juchnowiec Kościelny
Lokalizacja:	Gmina Juchnowiec Kościelny, miejscowość Śródlesie
Termin realizacji :	2015-2016 r.
Etapy realizacji:	<ul style="list-style-type: none"> ✓ Opracowanie dokumentacji projektowej ✓ Przeprowadzenie przetargu ✓ Realizacja inwestycji.
Szacowany koszt zadania:	250 000,00 zł
Możliwe źródła finansowania projektu:	Budżet gminy
Możliwe programy współfinansujące:	-
Beneficjenci projektu:	Gmina Juchnowiec Kościelny
Warunki realizacji zadania:	Dostępność odpowiednich funduszy
Efekty realizacji zadania:	<ul style="list-style-type: none"> ✓ Wzrost dostępności do lepszych jakościowo dróg, ✓ Poprawa jakości i skrócenie czasu przejazdu, ✓ Poprawa bezpieczeństwa ruchu drogowego, ✓ Poprawa warunków funkcjonowania komunikacji samochodowej, ✓ Zmniejszenie kosztów eksploatacji pojazdów.

PLAN ROZWOJU LOKALNEGO GMINY JUCHNOWIEC KOŚCIELNY

KARTA ZADANIA/PROJEKTU nr 6	
Nazwa zadania:	Projekt i budowa ulicy Jarzębinowej w Śródllesiu
Cel strategiczny:	Rozbudowa potencjału gospodarczego gminy poprzez wzbudzenie zainteresowania gminą wśród nowych inwestorów. Poprawa warunków życia mieszkańców oraz funkcjonowania podmiotów gospodarczych, dzięki modernizacji i rozbudowie infrastruktury technicznej.
Podmiot odpowiedzialny za realizację i podmioty współpracujące:	Wójt Gminy Juchnowiec Kościelny
Lokalizacja:	Gmina Juchnowiec Kościelny, miejscowość Śródlésie
Termin realizacji :	2017-2019 r.
Etapy realizacji:	<ul style="list-style-type: none"> ✓ Opracowanie dokumentacji projektowej ✓ Przeprowadzenie przetargu ✓ Realizacja inwestycji.
Szacowany koszt zadania:	130 000,00 zł
Możliwe źródła finansowania projektu:	Budżet gminy
Możliwe programy współfinansujące:	-
Beneficjenci projektu:	Gmina Juchnowiec Kościelny
Warunki realizacji zadania:	Dostępność odpowiednich funduszy
Efekty realizacji zadania:	<ul style="list-style-type: none"> ✓ Wzrost dostępności do lepszych jakościowo dróg, ✓ Poprawa jakości i skrócenie czasu przejazdu, ✓ Poprawa bezpieczeństwa ruchu drogowego, ✓ Poprawa warunków funkcjonowania komunikacji samochodowej, ✓ Zmniejszenie kosztów eksploatacji pojazdów.

PLAN ROZWOJU LOKALNEGO GMINY JUCHNOWIEC KOŚCIELNY

KARTA ZADANIA/PROJEKTU nr 7	
Nazwa zadania:	Projekt i budowa drogi w Szerenosach
Cel strategiczny:	Rozbudowa potencjału gospodarczego gminy poprzez wzbudzenie zainteresowania gminą wśród nowych inwestorów. Poprawa warunków życia mieszkańców oraz funkcjonowania podmiotów gospodarczych, dzięki modernizacji i rozbudowie infrastruktury technicznej.
Podmiot odpowiedzialny za realizację i podmioty współpracujące:	Wójt Gminy Juchnowiec Kościelny
Lokalizacja:	Gmina Juchnowiec Kościelny, miejscowość Szerenosy
Termin realizacji :	2015-2018 r.
Etapy realizacji:	<ul style="list-style-type: none"> ✓ Opracowanie dokumentacji projektowej ✓ Przeprowadzenie przetargu ✓ Realizacja inwestycji.
Szacowany koszt zadania:	570 000,00 zł
Możliwe źródła finansowania projektu:	Budżet gminy
Możliwe programy współfinansujące:	-
Beneficjenci projektu:	Gmina Juchnowiec Kościelny
Warunki realizacji zadania:	Dostępność odpowiednich funduszy
Efekty realizacji zadania:	<ul style="list-style-type: none"> ✓ Wzrost dostępności do lepszych jakościowo dróg, ✓ Poprawa jakości i skrócenie czasu przejazdu, ✓ Poprawa bezpieczeństwa ruchu drogowego, ✓ Poprawa warunków funkcjonowania komunikacji samochodowej, ✓ Zmniejszenie kosztów eksploatacji pojazdów.

PLAN ROZWOJU LOKALNEGO GMINY JUCHNOWIEC KOŚCIELNY

KARTA ZADANIA/PROJEKTU nr 8	
Nazwa zadania:	Przebudowa i budowa ulic w Kleosinie (Tarasiuka, Kruczkowskiego, Zdrojowa)
Cel strategiczny:	Rozbudowa potencjału gospodarczego gminy poprzez wzbudzenie zainteresowania gminą wśród nowych inwestorów. Poprawa warunków życia mieszkańców oraz funkcjonowania podmiotów gospodarczych, dzięki modernizacji i rozbudowie infrastruktury technicznej.
Podmiot odpowiedzialny za realizację i podmioty współpracujące:	Wójt Gminy Juchnowiec Kościelny
Lokalizacja:	Gmina Juchnowiec Kościelny, miejscowość Kleosin
Termin realizacji :	2015-2017 r.
Etapy realizacji:	<ul style="list-style-type: none"> ✓ Opracowanie dokumentacji projektowej ✓ Przeprowadzenie przetargu ✓ Realizacja inwestycji.
Szacowany koszt zadania:	2 600 000,00 zł
Możliwe źródła finansowania projektu:	Budżet państwa, Budżet gminy
Możliwe programy współfinansujące:	Program rozwoju gminnej i powiatowej infrastruktury drogowej na lata 2016-2019.
Beneficjenci projektu:	Gmina Juchnowiec Kościelny
Warunki realizacji zadania:	Dostępność odpowiednich funduszy
Efekty realizacji zadania:	<ul style="list-style-type: none"> ✓ Wzrost dostępności do lepszych jakościowo dróg, ✓ Poprawa jakości i skrócenie czasu przejazdu, ✓ Poprawa bezpieczeństwa ruchu drogowego, ✓ Poprawa warunków funkcjonowania komunikacji samochodowej, ✓ Zmniejszenie kosztów eksploatacji pojazdów.

PLAN ROZWOJU LOKALNEGO GMINY JUCHNOWIEC KOŚCIELNY

KARTA ZADANIA/PROJEKTU nr 9	
Nazwa zadania:	Przygotowanie dokumentacji oraz wykonanie modernizacji świetlic w Koplanach, Hołówkach Małych, Hermanówce
Cel strategiczny:	Rozwój kapitału społecznego gminy poprzez wzrost bezpieczeństwa i dostępności do infrastruktury społecznej. Aktywizacja obszarów wiejskich i rozwój rolnictwa ekologicznego i przetwórstwa rolno-spożywczego.
Podmiot odpowiedzialny za realizację i podmioty współpracujące:	Wójt Gminy Juchnowiec Kościelny, miejscowości Koplany, Hołówki Małe, Hermanówka
Lokalizacja:	Gmina Juchnowiec Kościelny
Termin realizacji :	2015-2020 r.
Etapy realizacji:	<ul style="list-style-type: none"> ✓ Opracowanie dokumentacji projektowej ✓ Przeprowadzenie przetargu ✓ Realizacja inwestycji.
Szacowany koszt zadania:	970 000,00 zł
Możliwe źródła finansowania projektu:	Budżet państwa, Środki UE, Budżet gminy
Możliwe programy współfinansujące:	Program Rozwoju Obszarów Wiejskich,
Beneficjenci projektu:	Gmina Juchnowiec Kościelny
Warunki realizacji zadania:	Dostępność odpowiednich funduszy
Efekty realizacji zadania:	<ul style="list-style-type: none"> ✓ Podniesienie jakości życia mieszkańców, ✓ Umożliwienie rozwijania zainteresowań społeczności lokalnej, ✓ Integracja międzypokoleniowa, ✓ Powstanie miejsca integracji mieszkańców, ✓ Zaspokojenie potrzeb społecznych i kulturalnych mieszkańców, ✓ Powstanie miejsca organizacji czasu wolnego.

PLAN ROZWOJU LOKALNEGO GMINY JUCHNOWIEC KOŚCIELNY

KARTA ZADANIA/PROJEKTU nr 10	
Nazwa zadania:	Aktualizacja dokumentacji oraz wykonanie kanalizacji w Niewodnicy Nargilewskiej i Brończanach
Cel strategiczny:	Rozbudowa potencjału gospodarczego gminy poprzez wzbudzenie zainteresowania gminą wśród nowych inwestorów. Poprawa warunków życia mieszkańców oraz funkcjonowania podmiotów gospodarczych, dzięki modernizacji i rozbudowie infrastruktury technicznej.
Podmiot odpowiedzialny za realizację i podmioty współpracujące:	Wójt Gminy Juchnowiec Kościelny
Lokalizacja:	Gmina Juchnowiec Kościelny, Miejscowość Niewodnica Nargilewska, Brończany
Termin realizacji :	2015-2020 r.
Etapy realizacji:	<ul style="list-style-type: none"> ✓ Opracowanie dokumentacji projektowej ✓ Przeprowadzenie przetargu ✓ Realizacja inwestycji.
Szacowany koszt zadania:	4 079 740,00 zł
Możliwe źródła finansowania projektu:	Budżet państwa, Środki UE, Budżet gminy
Możliwe programy współfinansujące:	Program Rozwoju Obszarów Wiejskich,
Beneficjenci projektu:	Gmina Juchnowiec Kościelny
Warunki realizacji zadania:	Dostępność odpowiednich funduszy
Efekty realizacji zadania:	<ul style="list-style-type: none"> ✓ Poprawa jakości życia mieszkańców, ✓ Poprawa stanu środowiska naturalnego, ✓ Ograniczenie wielkości zanieczyszczeń, ✓ Rozwój działań proekologicznych, ✓ Poprawa stanu sieci kanalizacyjno-wodociągowej.

PLAN ROZWOJU LOKALNEGO GMINY JUCHNOWIEC KOŚCIELNY

KARTA ZADANIA/PROJEKTU nr 11	
Nazwa zadania:	Projekt i budowa drogi w Juchnowcu Dolnym do boiska
Cel strategiczny:	Poprawa warunków życia mieszkańców oraz funkcjonowania podmiotów gospodarczych, dzięki modernizacji i rozbudowie infrastruktury technicznej.
Podmiot odpowiedzialny za realizację i podmioty współpracujące:	Wójt Gminy Juchnowiec Kościelny
Lokalizacja:	Gmina Juchnowiec Kościelny, miejscowość Juchnowiec Dolny
Termin realizacji :	2015-2018 r.
Etapy realizacji:	<ul style="list-style-type: none"> ✓ Opracowanie dokumentacji projektowej, ✓ Przeprowadzenie przetargu, ✓ Realizacja inwestycji.
Szacowany koszt zadania:	723 630,00 zł
Możliwe źródła finansowania projektu:	Budżet państwa, Budżet gminy
Możliwe programy współfinansujące:	Program rozwoju gminnej i powiatowej infrastruktury drogowej na lata 2016-2019
Beneficjenci projektu:	Gmina Juchnowiec Kościelny
Warunki realizacji zadania:	Dostępność odpowiednich funduszy
Efekty realizacji zadania:	<ul style="list-style-type: none"> ✓ Wzrost dostępności do lepszych jakościowo dróg, ✓ Poprawa jakości i skrócenie czasu przejazdu, ✓ Poprawa bezpieczeństwa ruchu drogowego, ✓ Poprawa warunków funkcjonowania komunikacji samochodowej, ✓ Zmniejszenie kosztów eksploatacji pojazdów.

PLAN ROZWOJU LOKALNEGO GMINY JUCHNOWIEC KOŚCIELNY

KARTA ZADANIA/PROJEKTU nr 12	
Nazwa zadania:	Opracowanie dokumentacji projektowej oraz remont świetlicy w Kleosinie
Cel strategiczny:	Rozbudowa infrastruktury rekreacyjno-sportowej.
Podmiot odpowiedzialny za realizację i podmioty współpracujące:	Wójt Gminy Juchnowiec Kościelny
Lokalizacja:	Gmina Juchnowiec Kościelny, miejscowość Kleosin
Termin realizacji :	2015-2020 r.
Etapy realizacji:	<ul style="list-style-type: none"> ✓ Opracowanie dokumentacji projektowej, ✓ Przeprowadzenie przetargu, ✓ Realizacja inwestycji.
Szacowany koszt zadania:	505 000,00 zł
Możliwe źródła finansowania projektu:	Budżet państwa, Środki UE, Budżet gminy
Możliwe programy współfinansujące:	Program Rozwoju Obszarów Wiejskich
Beneficjenci projektu:	Gmina Juchnowiec Kościelny
Warunki realizacji zadania:	Dostępność odpowiednich funduszy
Efekty realizacji zadania:	<ul style="list-style-type: none"> ✓ Podniesienie jakości życia mieszkańców, ✓ Umożliwienie rozwijania zainteresowań społeczności lokalnej, ✓ Integracja międzypokoleniowa, ✓ Powstanie miejsca integracji mieszkańców, ✓ Zaspokojenie potrzeb społecznych i kulturalnych mieszkańców, ✓ Powstanie miejsca organizacji czasu wolnego.

PLAN ROZWOJU LOKALNEGO GMINY JUCHNOWIEC KOŚCIELNY

KARTA ZADANIA/PROJEKTU nr 13	
Nazwa zadania:	Opracowanie dokumentacji oraz rozbudowa przedszkola w Kleosinie
Cel strategiczny:	Poprawa warunków życia mieszkańców oraz funkcjonowania podmiotów gospodarczych, dzięki modernizacji i rozbudowie infrastruktury technicznej.
Podmiot odpowiedzialny za realizację i podmioty współpracujące:	Wójt Gminy Juchnowiec Kościelny
Lokalizacja:	Gmina Juchnowiec Kościelny, miejscowość Kleosin
Termin realizacji :	2016-2017 r.
Etapy realizacji:	<ul style="list-style-type: none"> ✓ Opracowanie dokumentacji projektowej ✓ Przeprowadzenie przetargu ✓ Realizacja inwestycji.
Szacowany koszt zadania:	1 060 000,00 zł
Możliwe źródła finansowania projektu:	Budżet państwa, Środki UE, Budżet gminy
Możliwe programy współfinansujące:	Regionalny Program Operacyjny Województwa Podlaskiego
Beneficjenci projektu:	Gmina Juchnowiec Kościelny
Warunki realizacji zadania:	Dostępność odpowiednich funduszy
Efekty realizacji zadania:	<ul style="list-style-type: none"> ✓ Podniesienie jakości życia mieszkańców, ✓ Zwiększenie możliwości rozwoju dzieci, ✓ Zwiększenie udogodnienia życia rodzicom, ✓ Powstanie miejsca organizacji czasu wolnego dla dzieci.

PLAN ROZWOJU LOKALNEGO GMINY JUCHNOWIEC KOŚCIELNY

KARTA ZADANIA/PROJEKTU nr 14	
Nazwa zadania:	Opracowanie dokumentacji projektowej oraz rozbudowa sieci wodno-kanalizacyjnej w Ignatkach
Cel strategiczny:	Poprawa warunków życia mieszkańców oraz funkcjonowania podmiotów gospodarczych, dzięki modernizacji i rozbudowie infrastruktury technicznej. Rozbudowa potencjału gospodarczego gminy poprzez wzbudzenie zainteresowania gminą wśród nowych inwestorów.
Podmiot odpowiedzialny za realizację i podmioty współpracujące:	Wójt Gminy Juchnowiec Kościelny
Lokalizacja:	Gmina Juchnowiec Kościelny
Termin realizacji :	2015-2017 r.
Etapy realizacji:	<ul style="list-style-type: none"> ✓ Opracowanie dokumentacji projektowej ✓ Przeprowadzenie przetargu ✓ Realizacja inwestycji.
Szacowany koszt zadania:	497 970,00 zł
Możliwe źródła finansowania projektu:	Budżet gminy
Możliwe programy współfinansujące:	-
Beneficjenci projektu:	Gmina Juchnowiec Kościelny
Warunki realizacji zadania:	Dostępność odpowiednich funduszy
Efekty realizacji zadania:	<ul style="list-style-type: none"> ✓ Poprawa jakości życia mieszkańców, ✓ Poprawa stanu środowiska naturalnego, ✓ Ograniczenie wielkości zanieczyszczeń, ✓ Rozwój działań proekologicznych, ✓ Poprawa stanu sieci kanalizacyjno-wodociągowej.

PLAN ROZWOJU LOKALNEGO GMINY JUCHNOWIEC KOŚCIELNY

KARTA ZADANIA/PROJEKTU nr 15	
Nazwa zadania:	Aktualizacja dokumentacji oraz wykonanie kanalizacji w Kolonii Księżyno
Cel strategiczny:	Poprawa warunków życia mieszkańców oraz funkcjonowania podmiotów gospodarczych, dzięki modernizacji i rozbudowie infrastruktury technicznej. Rozbudowa potencjału gospodarczego gminy poprzez wzbudzenie zainteresowania gminą wśród nowych inwestorów.
Podmiot odpowiedzialny za realizację i podmioty współpracujące:	Wójt Gminy Juchnowiec Kościelny
Lokalizacja:	Gmina Juchnowiec Kościelny, miejscowość Kolonia Księżyno
Termin realizacji :	2015–2016 r.
Etapy realizacji:	<ul style="list-style-type: none"> ✓ Opracowanie dokumentacji projektowej ✓ Przeprowadzenie przetargu ✓ Realizacja inwestycji.
Szacowany koszt zadania:	645 000,00 zł
Możliwe źródła finansowania projektu:	Budżet gminy
Możliwe programy współfinansujące:	-
Beneficjenci projektu:	Gmina Juchnowiec Kościelny
Warunki realizacji zadania:	Dostępność odpowiednich funduszy
Efekty realizacji zadania:	<ul style="list-style-type: none"> ✓ Poprawa jakości życia mieszkańców, ✓ Poprawa stanu środowiska naturalnego, ✓ Ograniczenie wielkości zanieczyszczeń, ✓ Rozwój działań proekologicznych, ✓ Poprawa stanu sieci kanalizacyjno-wodociągowej.

PLAN ROZWOJU LOKALNEGO GMINY JUCHNOWIEC KOŚCIELNY

KARTA ZADANIA/PROJEKTU nr 16	
Nazwa zadania:	Opracowanie dokumentacji projektowo–kosztorysowej na budowę przepustu na rzece Mieńka
Cel strategiczny:	Poprawa warunków życia mieszkańców oraz funkcjonowania podmiotów gospodarczych, dzięki modernizacji i rozbudowie infrastruktury technicznej.
Podmiot odpowiedzialny za realizację i podmioty współpracujące:	Wójt Gminy Juchnowiec Kościelny
Lokalizacja:	Gmina Juchnowiec Kościelny
Termin realizacji :	2015–2016 r.
Etapy realizacji:	<ul style="list-style-type: none"> ✓ Opracowanie dokumentacji projektowej ✓ Przeprowadzenie przetargu ✓ Realizacja inwestycji.
Szacowany koszt zadania:	15 000,00 zł
Możliwe źródła finansowania projektu:	Budżet gminy
Możliwe programy współfinansujące:	-
Beneficjenci projektu:	Gmina Juchnowiec Kościelny
Warunki realizacji zadania:	Dostępność odpowiednich funduszy
Efekty realizacji zadania:	<ul style="list-style-type: none"> ✓ Poprawa stanu środowiska naturalnego, ✓ Rozwój działań proekologicznych, ✓ Poprawa stanu wód powierzchniowych,

PLAN ROZWOJU LOKALNEGO GMINY JUCHNOWIEC KOŚCIELNY

KARTA ZADANIA/PROJEKTU nr 17	
Nazwa zadania:	Opracowanie dokumentacji projektowo-kosztorysowej oraz budowa przepustu ul. H. Sienkiewicza w Kleosinie
Cel strategiczny:	Poprawa warunków życia mieszkańców oraz funkcjonowania podmiotów gospodarczych, dzięki modernizacji i rozbudowie infrastruktury technicznej.
Podmiot odpowiedzialny za realizację i podmioty współpracujące:	Wójt Gminy Juchnowiec Kościelny
Lokalizacja:	Gmina Juchnowiec Kościelny, miejscowość Kleosin
Termin realizacji :	2015-2019 r.
Etapy realizacji:	<ul style="list-style-type: none"> ✓ Opracowanie dokumentacji projektowej ✓ Przeprowadzenie przetargu ✓ Realizacja inwestycji.
Szacowany koszt zadania:	360 000,00 zł
Możliwe źródła finansowania projektu:	Budżet gminy
Możliwe programy współfinansujące:	-
Beneficjenci projektu:	Gmina Juchnowiec Kościelny
Warunki realizacji zadania:	Dostępność odpowiednich funduszy
Efekty realizacji zadania:	<ul style="list-style-type: none"> ✓ Poprawa stanu środowiska naturalnego, ✓ Rozwój działań proekologicznych, ✓ Poprawa stanu wód powierzchniowych.

PLAN ROZWOJU LOKALNEGO GMINY JUCHNOWIEC KOŚCIELNY

KARTA ZADANIA/PROJEKTU nr 18	
Nazwa zadania:	Rozbudowa ulic w Ignatkach-Osiedlu
Cel strategiczny:	Poprawa warunków życia mieszkańców oraz funkcjonowania podmiotów gospodarczych, dzięki modernizacji i rozbudowie infrastruktury technicznej. Modernizacja i rozbudowa układu transportowego .
Podmiot odpowiedzialny za realizację i podmioty współpracujące:	Wójt Gminy Juchnowiec Kościelny
Lokalizacja:	Gmina Juchnowiec Kościelny, miejscowość Ignatki Osiedle
Termin realizacji :	2017-2020 r.
Etapy realizacji:	<ul style="list-style-type: none"> ✓ Opracowanie dokumentacji projektowej ✓ Przeprowadzenie przetargu ✓ Realizacja inwestycji.
Szacowany koszt zadania:	2 000 000,00 zł
Możliwe źródła finansowania projektu:	Budżet gminy
Możliwe programy współfinansujące:	-
Beneficjenci projektu:	Gmina Juchnowiec Kościelny
Warunki realizacji zadania:	Dostępność odpowiednich funduszy
Efekty realizacji zadania:	<ul style="list-style-type: none"> ✓ Wzrost dostępności do lepszych jakościowo dróg, ✓ Poprawa jakości i skrócenie czasu przejazdu, ✓ Poprawa bezpieczeństwa ruchu drogowego, ✓ Poprawa warunków funkcjonowania komunikacji samochodowej, ✓ Zmniejszenie kosztów eksploatacji pojazdów.

PLAN ROZWOJU LOKALNEGO GMINY JUCHNOWIEC KOŚCIELNY

KARTA ZADANIA/PROJEKTU nr 19	
Nazwa zadania:	Modernizacja oświetlenia ulicznego etap II
Cel strategiczny:	Poprawa warunków życia mieszkańców oraz funkcjonowania podmiotów gospodarczych, dzięki modernizacji i rozbudowie infrastruktury technicznej.
Podmiot odpowiedzialny za realizację i podmioty współpracujące:	Wójt Gminy Juchnowiec Kościelny
Lokalizacja:	Gmina Juchnowiec Kościelny
Termin realizacji :	2016-2017 r.
Etapy realizacji:	<ul style="list-style-type: none"> ✓ Opracowanie dokumentacji projektowej ✓ Przeprowadzenie przetargu ✓ Realizacja inwestycji.
Szacowany koszt zadania:	800 000,00 zł
Możliwe źródła finansowania projektu:	Budżet państwa, Środki UE, Budżet gminy
Możliwe programy współfinansujące:	Narodowy Fundusz Ochrony Środowiska i Gospodarki Wodnej
Beneficjenci projektu:	Gmina Juchnowiec Kościelny
Warunki realizacji zadania:	Dostępność odpowiednich funduszy
Efekty realizacji zadania:	<ul style="list-style-type: none"> ✓ Poprawa stanu zagospodarowania przestrzennego, ✓ Wzrost poczucia bezpieczeństwa mieszkańców, ✓ Poprawa jakości życia mieszkańców.

PLAN ROZWOJU LOKALNEGO GMINY JUCHNOWIEC KOŚCIELNY

KARTA ZADANIA/PROJEKTU nr 20	
Nazwa zadania:	Zagospodarowanie terenu przy Zespole Szkół w Juchnowcu Górnym
Cel strategiczny:	Rozbudowa infrastruktury rekreacyjno-sportowej.
Podmiot odpowiedzialny za realizację i podmioty współpracujące:	Wójt Gminy Juchnowiec Kościelny
Lokalizacja:	Gmina Juchnowiec Kościelny, miejscowość Juchnowiec Górny
Termin realizacji :	2018-2019 r.
Etapy realizacji:	<ul style="list-style-type: none"> ✓ Opracowanie dokumentacji projektowej ✓ Przeprowadzenie przetargu ✓ Realizacja inwestycji.
Szacowany koszt zadania:	1 100 000,00 zł
Możliwe źródła finansowania projektu:	Budżet gminy
Możliwe programy współfinansujące:	-
Beneficjenci projektu:	Gmina Juchnowiec Kościelny
Warunki realizacji zadania:	Dostępność odpowiednich funduszy
Efekty realizacji zadania:	<ul style="list-style-type: none"> ✓ Poprawa stanu zagospodarowania przestrzennego, ✓ Poprawa jakości życia mieszkańców, ✓ Wzrost atrakcyjności miejscowości.

PLAN ROZWOJU LOKALNEGO GMINY JUCHNOWIEC KOŚCIELNY

KARTA ZADANIA/PROJEKTU nr 21	
Nazwa zadania:	Projekt termomodernizacji świetlicy w Dorożkach z rozbudową
Cel strategiczny:	Rozbudowa infrastruktury rekreacyjno-sportowej.
Podmiot odpowiedzialny za realizację i podmioty współpracujące:	Wójt Gminy Juchnowiec Kościelny
Lokalizacja:	Gmina Juchnowiec Kościelny, miejscowość Dorożki
Termin realizacji :	2016–2017 r.
Etapy realizacji:	<ul style="list-style-type: none"> ✓ Opracowanie dokumentacji projektowej ✓ Przeprowadzenie przetargu ✓ Realizacja inwestycji.
Szacowany koszt zadania:	200 000,00 zł
Możliwe źródła finansowania projektu:	Budżet państwa, Środki UE, Budżet gminy
Możliwe programy współfinansujące:	Program Rozwoju Obszarów Wiejskich,
Beneficjenci projektu:	Gmina Juchnowiec Kościelny
Warunki realizacji zadania:	Dostępność odpowiednich funduszy
Efekty realizacji zadania:	<ul style="list-style-type: none"> ✓ Poprawa jakości życia mieszkańców, ✓ Zwiększenie motywacji do korzystania ze świetlicy, ✓ Zwiększenie ilości wydarzeń organizowanych w świetlicy.

PLAN ROZWOJU LOKALNEGO GMINY JUCHNOWIEC KOŚCIELNY

KARTA ZADANIA/PROJEKTU nr 22	
Nazwa zadania:	Remont i ocieplenie świetlicy w Czerewkach
Cel strategiczny:	Rozbudowa infrastruktury rekreacyjno-sportowej.
Podmiot odpowiedzialny za realizację i podmioty współpracujące:	Wójt Gminy Juchnowiec Kościelny
Lokalizacja:	Gmina Juchnowiec Kościelny, miejscowość Czerewki
Termin realizacji :	2016-2017 r.
Etapy realizacji:	<ul style="list-style-type: none"> ✓ Opracowanie dokumentacji projektowej ✓ Przeprowadzenie przetargu ✓ Realizacja inwestycji.
Szacowany koszt zadania:	100 000,00 zł
Możliwe źródła finansowania projektu:	Budżet państwa, Środki UE, Budżet gminy
Możliwe programy współfinansujące:	Program Rozwoju Obszarów Wiejskich
Beneficjenci projektu:	Gmina Juchnowiec Kościelny
Warunki realizacji zadania:	Dostępność odpowiednich funduszy
Efekty realizacji zadania:	<ul style="list-style-type: none"> ✓ Poprawa jakości życia mieszkańców, ✓ Zwiększenie motywacji do korzystania ze świetlicy, ✓ Zwiększenie ilości wydarzeń organizowanych w świetlicy.

PLAN ROZWOJU LOKALNEGO GMINY JUCHNOWIEC KOŚCIELNY

KARTA ZADANIA/PROJEKTU nr 23	
Nazwa zadania:	Ocieplenie i wymiana pokrycia dachowego świetlicy w Klewinowie
Cel strategiczny:	Rozbudowa infrastruktury rekreacyjno-sportowej.
Podmiot odpowiedzialny za realizację i podmioty współpracujące:	Wójt Gminy Juchnowiec Kościelny
Lokalizacja:	Gmina Juchnowiec Kościelny, miejscowość Klewinowo
Termin realizacji :	2016-2018 r.
Etapy realizacji:	<ul style="list-style-type: none"> ✓ Opracowanie dokumentacji projektowej ✓ Przeprowadzenie przetargu ✓ Realizacja inwestycji.
Szacowany koszt zadania:	200 000,00 zł
Możliwe źródła finansowania projektu:	Budżet gminy
Możliwe programy współfinansujące:	-
Beneficjenci projektu:	Gmina Juchnowiec Kościelny
Warunki realizacji zadania:	Dostępność odpowiednich funduszy
Efekty realizacji zadania:	<ul style="list-style-type: none"> ✓ Poprawa jakości życia mieszkańców, ✓ Zwiększenie motywacji do korzystania ze świetlicy, ✓ Zwiększenie ilości wydarzeń organizowanych w świetlicy, ✓ Aktywizacja społeczności lokalnej.

PLAN ROZWOJU LOKALNEGO GMINY JUCHNOWIEC KOŚCIELNY

KARTA ZADANIA/PROJEKTU nr 24	
Nazwa zadania:	Rozbudowa oświetlenia ulicznego
Cel strategiczny:	Poprawa warunków życia mieszkańców oraz funkcjonowania podmiotów gospodarczych, dzięki modernizacji i rozbudowie infrastruktury technicznej.
Podmiot odpowiedzialny za realizację i podmioty współpracujące:	Wójt Gminy Juchnowiec Kościelny
Lokalizacja:	Gmina Juchnowiec Kościelny
Termin realizacji :	2016 r.
Etapy realizacji:	<ul style="list-style-type: none"> ✓ Opracowanie dokumentacji projektowej ✓ Przeprowadzenie przetargu ✓ Realizacja inwestycji.
Szacowany koszt zadania:	100 000,00 zł
Możliwe źródła finansowania projektu:	Budżet gminy
Możliwe programy współfinansujące:	-
Beneficjenci projektu:	Gmina Juchnowiec Kościelny
Warunki realizacji zadania:	Dostępność odpowiednich funduszy
Efekty realizacji zadania:	<ul style="list-style-type: none"> ✓ Poprawa stanu zagospodarowania przestrzennego, ✓ Wzrost poczucia bezpieczeństwa mieszkańców, ✓ Poprawa jakości życia mieszkańców.

PLAN ROZWOJU LOKALNEGO GMINY JUCHNOWIEC KOŚCIELNY

KARTA ZADANIA/PROJEKTU nr 25	
Nazwa zadania:	Kanalizacja sanitarna w Koplanach, Lewickie - Kolonia, Hermanówce, Lewickich
Cel strategiczny:	Rozbudowa potencjału gospodarczego gminy poprzez wzbudzenie zainteresowania gminą wśród nowych inwestorów. Poprawa warunków życia mieszkańców oraz funkcjonowania podmiotów gospodarczych, dzięki modernizacji i rozbudowie infrastruktury technicznej.
Podmiot odpowiedzialny za realizację i podmioty współpracujące:	Wójt Gminy Juchnowiec Kościelny
Lokalizacja:	Gmina Juchnowiec Kościelny
Termin realizacji :	2017–2020 r.
Etapy realizacji:	<ul style="list-style-type: none"> ✓ Opracowanie dokumentacji projektowej ✓ Przeprowadzenie przetargu ✓ Realizacja inwestycji.
Szacowany koszt zadania:	10 400 000,00 zł
Możliwe źródła finansowania projektu:	Budżet państwa, Środki UE, Budżet gminy
Możliwe programy współfinansujące:	Program Rozwoju Obszarów Wiejskich
Beneficjenci projektu:	Gmina Juchnowiec Kościelny
Warunki realizacji zadania:	Dostępność odpowiednich funduszy
Efekty realizacji zadania:	<ul style="list-style-type: none"> ✓ Poprawa jakości życia mieszkańców, ✓ Poprawa stanu środowiska naturalnego, ✓ Ograniczenie wielkości zanieczyszczeń, ✓ Poprawa stanu sieci kanalizacyjno-wodociągowej.

PLAN ROZWOJU LOKALNEGO GMINY JUCHNOWIEC KOŚCIELNY

KARTA ZADANIA/PROJEKTU nr 26	
Nazwa zadania:	Budowa drogi Horodniany - Kleosin
Cel strategiczny:	Poprawa warunków życia mieszkańców oraz funkcjonowania podmiotów gospodarczych, dzięki modernizacji i rozbudowie infrastruktury technicznej.
Podmiot odpowiedzialny za realizację i podmioty współpracujące:	Wójt Gminy Juchnowiec Kościelny
Lokalizacja:	Gmina Juchnowiec Kościelny, miejscowość Horodniany, Kleosin
Termin realizacji :	2017-2020 r.
Etapy realizacji:	<ul style="list-style-type: none"> ✓ Opracowanie dokumentacji projektowej ✓ Przeprowadzenie przetargu ✓ Realizacja inwestycji.
Szacowany koszt zadania:	1 400 000,00 zł
Możliwe źródła finansowania projektu:	Budżet gminy
Możliwe programy współfinansujące:	-
Beneficjenci projektu:	Gmina Juchnowiec Kościelny
Warunki realizacji zadania:	Dostępność odpowiednich funduszy
Efekty realizacji zadania:	<ul style="list-style-type: none"> ✓ Wzrost dostępności do lepszych jakościowo dróg, ✓ Poprawa jakości i skrócenie czasu przejazdu, ✓ Poprawa bezpieczeństwa ruchu drogowego, ✓ Poprawa warunków funkcjonowania komunikacji samochodowej, ✓ Zmniejszenie kosztów eksploatacji pojazdów.

PLAN ROZWOJU LOKALNEGO GMINY JUCHNOWIEC KOŚCIELNY

KARTA ZADANIA/PROJEKTU nr 27	
Nazwa zadania:	Projekt oraz budowa ulic: Jagodowa, Kwiatowa, Miła, Malinowa, Sosnowa w Ignatkach
Cel strategiczny:	Rozbudowa potencjału gospodarczego gminy poprzez wzbudzenie zainteresowania gminą wśród nowych inwestorów.
Podmiot odpowiedzialny za realizację i podmioty współpracujące:	Wójt Gminy Juchnowiec Kościelny
Lokalizacja:	Gmina Juchnowiec Kościelny, miejscowość Ignatki
Termin realizacji :	2016-2019 r.
Etapy realizacji:	<ul style="list-style-type: none"> ✓ Opracowanie dokumentacji projektowej ✓ Przeprowadzenie przetargu ✓ Realizacja inwestycji.
Szacowany koszt zadania:	1 550 000,00 zł
Możliwe źródła finansowania projektu:	Budżet gminy
Możliwe programy współfinansujące:	-
Beneficjenci projektu:	Gmina Juchnowiec Kościelny
Warunki realizacji zadania:	Dostępność odpowiednich funduszy
Efekty realizacji zadania:	<ul style="list-style-type: none"> ✓ Wzrost dostępności do lepszych jakościowo dróg, ✓ Poprawa jakości i skrócenie czasu przejazdu, ✓ Poprawa bezpieczeństwa ruchu drogowego, ✓ Poprawa warunków funkcjonowania komunikacji samochodowej, ✓ Zmniejszenie kosztów eksploatacji pojazdów.

PLAN ROZWOJU LOKALNEGO GMINY JUCHNOWIEC KOŚCIELNY

KARTA ZADANIA/PROJEKTU nr 28	
Nazwa zadania:	Budowa dróg gminnych na osiedlu Nasz Dom w Solniczkach
Cel strategiczny:	Poprawa warunków życia mieszkańców oraz funkcjonowania podmiotów gospodarczych, dzięki modernizacji i rozbudowie infrastruktury technicznej.
Podmiot odpowiedzialny za realizację i podmioty współpracujące:	Wójt Gminy Juchnowiec Kościelny
Lokalizacja:	Gmina Juchnowiec Kościelny
Termin realizacji :	2016–2017 r.
Etapy realizacji:	<ul style="list-style-type: none"> ✓ Opracowanie dokumentacji projektowej ✓ Przeprowadzenie przetargu ✓ Realizacja inwestycji.
Szacowany koszt zadania:	500 000,00 zł
Możliwe źródła finansowania projektu:	Budżet gminy
Możliwe programy współfinansujące:	-
Beneficjenci projektu:	Gmina Juchnowiec Kościelny
Warunki realizacji zadania:	Dostępność odpowiednich funduszy
Efekty realizacji zadania:	<ul style="list-style-type: none"> ✓ Wzrost dostępności do lepszych jakościowo dróg, ✓ Poprawa jakości i skrócenie czasu przejazdu, ✓ Poprawa bezpieczeństwa ruchu drogowego, ✓ Poprawa warunków funkcjonowania komunikacji samochodowej, ✓ Zmniejszenie kosztów eksploatacji pojazdów.

PLAN ROZWOJU LOKALNEGO GMINY JUCHNOWIEC KOŚCIELNY

KARTA ZADANIA/PROJEKTU nr 29	
Nazwa zadania:	Opracowanie dokumentacji projektowo–kosztorysowej oraz budowa dróg gminnych w Olmontach i Izabelinie
Cel strategiczny:	Rozbudowa potencjału gospodarczego gminy poprzez wzbudzenie zainteresowania gminą wśród nowych inwestorów.
Podmiot odpowiedzialny za realizację i podmioty współpracujące:	Wójt Gminy Juchnowiec Kościelny
Lokalizacja:	Gmina Juchnowiec Kościelny
Termin realizacji :	2017–2020 r.
Etapy realizacji:	<ul style="list-style-type: none"> ✓ Opracowanie dokumentacji projektowej ✓ Przeprowadzenie przetargu ✓ Realizacja inwestycji.
Szacowany koszt zadania:	1 040 000,00 zł
Możliwe źródła finansowania projektu:	Budżet gminy
Możliwe programy współfinansujące:	-
Beneficjenci projektu:	Gmina Juchnowiec Kościelny
Warunki realizacji zadania:	Dostępność odpowiednich funduszy
Efekty realizacji zadania:	<ul style="list-style-type: none"> ✓ Wzrost dostępności do lepszych jakościowo dróg, ✓ Poprawa jakości i skrócenie czasu przejazdu, ✓ Poprawa bezpieczeństwa ruchu drogowego, ✓ Poprawa warunków funkcjonowania komunikacji samochodowej, ✓ Zmniejszenie kosztów eksploatacji pojazdów.

PLAN ROZWOJU LOKALNEGO GMINY JUCHNOWIEC KOŚCIELNY

KARTA ZADANIA/PROJEKTU nr 30	
Nazwa zadania:	Budowa ul. Jana Pawła II w Kleosinie
Cel strategiczny:	Poprawa warunków życia mieszkańców oraz funkcjonowania podmiotów gospodarczych, dzięki modernizacji i rozbudowie infrastruktury technicznej. Rozbudowa potencjału gospodarczego gminy poprzez wzbudzenie zainteresowania gminą wśród nowych inwestorów.
Podmiot odpowiedzialny za realizację i podmioty współpracujące:	Wójt Gminy Juchnowiec Kościelny
Lokalizacja:	Gmina Juchnowiec Kościelny, miejscowość Kleosin
Termin realizacji :	2016 r.
Etapy realizacji:	<ul style="list-style-type: none"> ✓ Opracowanie dokumentacji projektowej ✓ Przeprowadzenie przetargu ✓ Realizacja inwestycji.
Szacowany koszt zadania:	600 000,00 zł
Możliwe źródła finansowania projektu:	Budżet gminy
Możliwe programy współfinansujące:	-
Beneficjenci projektu:	Gmina Juchnowiec Kościelny
Warunki realizacji zadania:	Dostępność odpowiednich funduszy
Efekty realizacji zadania:	<ul style="list-style-type: none"> ✓ Wzrost dostępności do lepszych jakościowo dróg, ✓ Poprawa jakości i skrócenie czasu przejazdu, ✓ Poprawa bezpieczeństwa ruchu drogowego, ✓ Poprawa warunków funkcjonowania komunikacji samochodowej, ✓ Zmniejszenie kosztów eksploatacji pojazdów.

PLAN ROZWOJU LOKALNEGO GMINY JUCHNOWIEC KOŚCIELNY

KARTA ZADANIA/PROJEKTU nr 31	
Nazwa zadania:	Projekt i budowa świetlicy wiejskiej w Ignatkach-Osiedlu
Cel strategiczny:	Rozbudowa infrastruktury rekreacyjno-sportowej.
Podmiot odpowiedzialny za realizację i podmioty współpracujące:	Wójt Gminy Juchnowiec Kościelny
Lokalizacja:	Gmina Juchnowiec Kościelny, miejscowość Ignatki-Osiedle
Termin realizacji :	2016-2020 r.
Etapy realizacji:	<ul style="list-style-type: none"> ✓ Opracowanie dokumentacji projektowej ✓ Przeprowadzenie przetargu ✓ Realizacja inwestycji.
Szacowany koszt zadania:	725 000,00 zł
Możliwe źródła finansowania projektu:	Środki UE, Budżet gminy
Możliwe programy współfinansujące:	Regionalny Program Operacyjny Województwa Podlaskiego
Beneficjenci projektu:	Gmina Juchnowiec Kościelny
Warunki realizacji zadania:	Dostępność odpowiednich funduszy
Efekty realizacji zadania:	<ul style="list-style-type: none"> ✓ Poprawa jakości życia mieszkańców, ✓ Zwiększenie motywacji do korzystania ze świetlicy, ✓ Zwiększenie ilości wydarzeń organizowanych w świetlicy.

PLAN ROZWOJU LOKALNEGO GMINY JUCHNOWIEC KOŚCIELNY

KARTA ZADANIA/PROJEKTU nr 32	
Nazwa zadania:	Podłączenie studni SW4 w Kleosinie
Cel strategiczny:	Poprawa warunków życia mieszkańców oraz funkcjonowania podmiotów gospodarczych, dzięki modernizacji i rozbudowie infrastruktury technicznej.
Podmiot odpowiedzialny za realizację i podmioty współpracujące:	Wójt Gminy Juchnowiec Kościelny
Lokalizacja:	Gmina Juchnowiec Kościelny, miejscowość Kleosin
Termin realizacji :	2016 r.
Etapy realizacji:	<ul style="list-style-type: none"> ✓ Opracowanie dokumentacji projektowej ✓ Przeprowadzenie przetargu ✓ Realizacja inwestycji.
Szacowany koszt zadania:	300 000,00 zł
Możliwe źródła finansowania projektu:	Budżet państwa, Budżet gminy
Możliwe programy współfinansujące:	Program Rozwoju Obszarów Wiejskich,
Beneficjenci projektu:	Gmina Juchnowiec Kościelny
Warunki realizacji zadania:	Dostępność odpowiednich funduszy
Efekty realizacji zadania:	<ul style="list-style-type: none"> ✓ Poprawa jakości życia mieszkańców, ✓ Poprawa stanu sieci wodno-kanalizacyjnej.

PLAN ROZWOJU LOKALNEGO GMINY JUCHNOWIEC KOŚCIELNY

KARTA ZADANIA/PROJEKTU nr 33	
Nazwa zadania:	Koncepcja zagospodarowania terenu pod Centrum oraz budowa Centrum Sportu, Turystyki i Rekreacji w Ignatkach-Osiedlu
Cel strategiczny:	Rozbudowa infrastruktury rekreacyjno-sportowej. Rozbudowa potencjału gospodarczego gminy poprzez wzbudzenie zainteresowania gminą wśród nowych inwestorów.
Podmiot odpowiedzialny za realizację i podmioty współpracujące:	Wójt Gminy Juchnowiec Kościelny
Lokalizacja:	Gmina Juchnowiec Kościelny
Termin realizacji :	2016-2020 r.
Etapy realizacji:	<ul style="list-style-type: none"> ✓ Opracowanie dokumentacji projektowej ✓ Przeprowadzenie przetargu ✓ Realizacja inwestycji.
Szacowany koszt zadania:	6 080 000,00 zł
Możliwe źródła finansowania projektu:	Budżet państwa, Środki UE, Budżet gminy
Możliwe programy współfinansujące:	Program Rozwoju Obszarów Wiejskich, Regionalny Program Operacyjny Województwa Podlaskiego
Beneficjenci projektu:	Gmina Juchnowiec Kościelny
Warunki realizacji zadania:	Dostępność odpowiednich funduszy
Efekty realizacji zadania:	<ul style="list-style-type: none"> ✓ Wzrost atrakcyjności turystycznej gminy, ✓ Poprawa warunków życia mieszkańców, ✓ Nowe możliwości spędzania czasu wolnego, ✓ Większa liczba rozrywek dla dzieci i młodzieży, ✓ Integracja społeczności lokalnej.

PLAN ROZWOJU LOKALNEGO GMINY JUCHNOWIEC KOŚCIELNY

KARTA ZADANIA/PROJEKTU nr 34	
Nazwa zadania:	Rozbudowa drogi gminnej 106771B (Księżyno-Kolonia) etap II
Cel strategiczny:	Poprawa warunków życia mieszkańców oraz funkcjonowania podmiotów gospodarczych, dzięki modernizacji i rozbudowie infrastruktury technicznej. Modernizacja i rozbudowa układu transportowego .
Podmiot odpowiedzialny za realizację i podmioty współpracujące:	Wójt Gminy Juchnowiec Kościelny
Lokalizacja:	Gmina Juchnowiec Kościelny, miejscowość Księżyno
Termin realizacji :	2016 r.
Etapy realizacji:	<ul style="list-style-type: none"> ✓ Opracowanie dokumentacji projektowej ✓ Przeprowadzenie przetargu ✓ Realizacja inwestycji.
Szacowany koszt zadania:	1 750 000,00 zł
Możliwe źródła finansowania projektu:	Budżet państwa, Budżet gminy
Możliwe programy współfinansujące:	Program rozwoju gminnej i powiatowej infrastruktury drogowej na lata 2016-2019
Beneficjenci projektu:	Gmina Juchnowiec Kościelny
Warunki realizacji zadania:	Dostępność odpowiednich funduszy
Efekty realizacji zadania:	<ul style="list-style-type: none"> ✓ Wzrost dostępności do lepszych jakościowo dróg, ✓ Poprawa jakości i skrócenie czasu przejazdu, ✓ Poprawa bezpieczeństwa ruchu drogowego, ✓ Poprawa warunków funkcjonowania komunikacji samochodowej, ✓ Zmniejszenie kosztów eksploatacji pojazdów.

PLAN ROZWOJU LOKALNEGO GMINY JUCHNOWIEC KOŚCIELNY

KARTA ZADANIA/PROJEKTU nr 35	
Nazwa zadania:	Modernizacja drogi – ul. Szkolna w Juchnowcu Górnym
Cel strategiczny:	Rozbudowa potencjału gospodarczego gminy poprzez wzbudzenie zainteresowania gminą wśród nowych inwestorów.
Podmiot odpowiedzialny za realizację i podmioty współpracujące:	Wójt Gminy Juchnowiec Kościelny
Lokalizacja:	Gmina Juchnowiec Kościelny
Termin realizacji :	2018-2020 r.
Etapy realizacji:	<ul style="list-style-type: none"> ✓ Opracowanie dokumentacji projektowej ✓ Przeprowadzenie przetargu ✓ Realizacja inwestycji.
Szacowany koszt zadania:	800 000,00 zł
Możliwe źródła finansowania projektu:	Budżet gminy
Możliwe programy współfinansujące:	-
Beneficjenci projektu:	Gmina Juchnowiec Kościelny
Warunki realizacji zadania:	Dostępność odpowiednich funduszy
Efekty realizacji zadania:	<ul style="list-style-type: none"> ✓ Wzrost dostępności do lepszych jakościowo dróg, ✓ Poprawa jakości i skrócenie czasu przejazdu, ✓ Poprawa bezpieczeństwa ruchu drogowego, ✓ Poprawa warunków funkcjonowania komunikacji samochodowej, ✓ Zmniejszenie kosztów eksploatacji pojazdów.

PLAN ROZWOJU LOKALNEGO GMINY JUCHNOWIEC KOŚCIELNY

KARTA ZADANIA/PROJEKTU nr 36	
Nazwa zadania:	Budowa Spinki wodociągowej Juchnowiec Kościelny
Cel strategiczny:	Poprawa warunków życia mieszkańców oraz funkcjonowania podmiotów gospodarczych, dzięki modernizacji i rozbudowie infrastruktury technicznej.
Podmiot odpowiedzialny za realizację i podmioty współpracujące:	Wójt Gminy Juchnowiec Kościelny
Lokalizacja:	Gmina Juchnowiec Kościelny
Termin realizacji :	2016 r.
Etapy realizacji:	<ul style="list-style-type: none"> ✓ Opracowanie dokumentacji projektowej ✓ Przeprowadzenie przetargu ✓ Realizacja inwestycji.
Szacowany koszt zadania:	300 000,00 zł
Możliwe źródła finansowania projektu:	Budżet państwa, Środki UE, Budżet gminy
Możliwe programy współfinansujące:	Program Rozwoju Obszarów Wiejskich,
Beneficjenci projektu:	Gmina Juchnowiec Kościelny
Warunki realizacji zadania:	Dostępność odpowiednich funduszy
Efekty realizacji zadania:	<ul style="list-style-type: none"> ✓ Poprawa jakości życia mieszkańców, ✓ Poprawa stanu sieci wodno-kanalizacyjnej, ✓ Poprawa stanu środowiska naturalnego.

PLAN ROZWOJU LOKALNEGO GMINY JUCHNOWIEC KOŚCIELNY

KARTA ZADANIA/PROJEKTU nr 37	
Nazwa zadania:	Projekt i budowa sieci wodociągowo-kanalizacyjnej w Izabelinie - Olmonty
Cel strategiczny:	Poprawa warunków życia mieszkańców oraz funkcjonowania podmiotów gospodarczych, dzięki modernizacji i rozbudowie infrastruktury technicznej.
Podmiot odpowiedzialny za realizację i podmioty współpracujące:	Wójt Gminy Juchnowiec Kościelny
Lokalizacja:	Gmina Juchnowiec Kościelny, miejscowość Izabelin - Olmonty
Termin realizacji :	2016-2020 r.
Etapy realizacji:	<ul style="list-style-type: none"> ✓ Opracowanie dokumentacji projektowej ✓ Przeprowadzenie przetargu ✓ Realizacja inwestycji.
Szacowany koszt zadania:	3 600 000,00 zł
Możliwe źródła finansowania projektu:	Budżet gminy
Możliwe programy współfinansujące:	-
Beneficjenci projektu:	Gmina Juchnowiec Kościelny
Warunki realizacji zadania:	Dostępność odpowiednich funduszy
Efekty realizacji zadania:	<ul style="list-style-type: none"> ✓ Poprawa jakości życia mieszkańców, ✓ Poprawa stanu sieci wodno-kanalizacyjnej, ✓ Poprawa stanu środowiska naturalnego.

PLAN ROZWOJU LOKALNEGO GMINY JUCHNOWIEC KOŚCIELNY

KARTA ZADANIA/PROJEKTU nr 38	
Nazwa zadania:	Budowa drogi Bogdanki - Rostołty
Cel strategiczny:	Rozbudowa potencjału gospodarczego gminy poprzez wzbudzenie zainteresowania gminą wśród nowych inwestorów.
Podmiot odpowiedzialny za realizację i podmioty współpracujące:	Wójt Gminy Juchnowiec Kościelny
Lokalizacja:	Gmina Juchnowiec Kościelny, miejscowość Bogdanki, Rostołty
Termin realizacji :	2016-2017 r.
Etapy realizacji:	<ul style="list-style-type: none"> ✓ Opracowanie dokumentacji projektowej ✓ Przeprowadzenie przetargu ✓ Realizacja inwestycji.
Szacowany koszt zadania:	2 800 000,00 zł
Możliwe źródła finansowania projektu:	Budżet państwa, Środki UE, Budżet gminy
Możliwe programy współfinansujące:	Program Rozwoju Obszarów Wiejskich
Beneficjenci projektu:	Gmina Juchnowiec Kościelny
Warunki realizacji zadania:	Dostępność odpowiednich funduszy
Efekty realizacji zadania:	<ul style="list-style-type: none"> ✓ Wzrost dostępności do lepszych jakościowo dróg, ✓ Poprawa jakości i skrócenie czasu przejazdu, ✓ Poprawa bezpieczeństwa ruchu drogowego, ✓ Poprawa warunków funkcjonowania komunikacji samochodowej, ✓ Zmniejszenie kosztów eksploatacji pojazdów.

PLAN ROZWOJU LOKALNEGO GMINY JUCHNOWIEC KOŚCIELNY

KARTA ZADANIA/PROJEKTU nr 39	
Nazwa zadania:	Budowa drogi Rostotły - Złotniki
Cel strategiczny:	Rozbudowa potencjału gospodarczego gminy poprzez wzbudzenie zainteresowania gminą wśród nowych inwestorów.
Podmiot odpowiedzialny za realizację i podmioty współpracujące:	Wójt Gminy Juchnowiec Kościelny
Lokalizacja:	Gmina Juchnowiec Kościelny, miejscowość Rostotły, Złotniki
Termin realizacji :	2017-2019 r.
Etapy realizacji:	<ul style="list-style-type: none"> ✓ Opracowanie dokumentacji projektowej ✓ Przeprowadzenie przetargu ✓ Realizacja inwestycji.
Szacowany koszt zadania:	1 150 000,00 zł
Możliwe źródła finansowania projektu:	Budżet gminy
Możliwe programy współfinansujące:	-
Beneficjenci projektu:	Gmina Juchnowiec Kościelny
Warunki realizacji zadania:	Dostępność odpowiednich funduszy
Efekty realizacji zadania:	<ul style="list-style-type: none"> ✓ Wzrost dostępności do lepszych jakościowo dróg, ✓ Poprawa jakości i skrócenie czasu przejazdu, ✓ Poprawa bezpieczeństwa ruchu drogowego, ✓ Poprawa warunków funkcjonowania komunikacji samochodowej, ✓ Zmniejszenie kosztów eksploatacji pojazdów.

PLAN ROZWOJU LOKALNEGO GMINY JUCHNOWIEC KOŚCIELNY

KARTA ZADANIA/PROJEKTU nr 40	
Nazwa zadania:	Projekt i budowa budynku Urzędu Gminy
Cel strategiczny:	Poprawa warunków życia mieszkańców oraz funkcjonowania podmiotów gospodarczych, dzięki modernizacji i rozbudowie infrastruktury technicznej.
Podmiot odpowiedzialny za realizację i podmioty współpracujące:	Wójt Gminy Juchnowiec Kościelny
Lokalizacja:	Gmina Juchnowiec Kościelny
Termin realizacji :	2016-2018 r.
Etapy realizacji:	<ul style="list-style-type: none"> ✓ Opracowanie dokumentacji projektowej ✓ Przeprowadzenie przetargu ✓ Realizacja inwestycji.
Szacowany koszt zadania:	2 100 000,00 zł
Możliwe źródła finansowania projektu:	Budżet państwa, Środki UE, Budżet gminy
Możliwe programy współfinansujące:	Narodowy Fundusz Ochrony Środowiska i Gospodarki Wodnej
Beneficjenci projektu:	Gmina Juchnowiec Kościelny
Warunki realizacji zadania:	Dostępność odpowiednich funduszy
Efekty realizacji zadania:	<ul style="list-style-type: none"> ✓ Poprawa warunków funkcjonowania Urzędu Gminy, ✓ Poprawa stanu zagospodarowania przestrzennego.

PLAN ROZWOJU LOKALNEGO GMINY JUCHNOWIEC KOŚCIELNY

KARTA ZADANIA/PROJEKTU nr 41	
Nazwa zadania:	Projekt i budowa świetlicy wiejskiej w Ignatkach
Cel strategiczny:	Rozbudowa infrastruktury rekreacyjno-sportowej.
Podmiot odpowiedzialny za realizację i podmioty współpracujące:	Wójt Gminy Juchnowiec Kościelny
Lokalizacja:	Gmina Juchnowiec Kościelny, miejscowość Ignatki
Termin realizacji :	2016-2020 r.
Etapy realizacji:	<ul style="list-style-type: none"> ✓ Opracowanie dokumentacji projektowej ✓ Przeprowadzenie przetargu ✓ Realizacja inwestycji.
Szacowany koszt zadania:	725 000,00 zł
Możliwe źródła finansowania projektu:	Budżet państwa, Środki UE, Budżet gminy
Możliwe programy współfinansujące:	Program Rozwoju Obszarów Wiejskich
Beneficjenci projektu:	Gmina Juchnowiec Kościelny
Warunki realizacji zadania:	Dostępność odpowiednich funduszy
Efekty realizacji zadania:	<ul style="list-style-type: none"> ✓ Wzrost atrakcyjności turystycznej gminy, ✓ Poprawa warunków życia mieszkańców, ✓ Nowe możliwości spędzania czasu wolnego, ✓ Większa liczba rozrywek dla dzieci i młodzieży, ✓ Integracja społeczności lokalnej.

PLAN ROZWOJU LOKALNEGO GMINY JUCHNOWIEC KOŚCIELNY

KARTA ZADANIA/PROJEKTU nr 42	
Nazwa zadania:	Projekt i budowa świetlicy wiejskiej w Brończanach
Cel strategiczny:	Rozbudowa infrastruktury rekreacyjno-sportowej.
Podmiot odpowiedzialny za realizację i podmioty współpracujące:	Wójt Gminy Juchnowiec Kościelny
Lokalizacja:	Gmina Juchnowiec Kościelny, miejscowość Brończany
Termin realizacji :	2016-2020 r.
Etapy realizacji:	<ul style="list-style-type: none"> ✓ Opracowanie dokumentacji projektowej ✓ Przeprowadzenie przetargu ✓ Realizacja inwestycji.
Szacowany koszt zadania:	625 000,00 zł
Możliwe źródła finansowania projektu:	Budżet państwa, Środki UE, Budżet gminy
Możliwe programy współfinansujące:	Program Rozwoju Obszarów Wiejskich
Beneficjenci projektu:	Gmina Juchnowiec Kościelny
Warunki realizacji zadania:	Dostępność odpowiednich funduszy
Efekty realizacji zadania:	<ul style="list-style-type: none"> ✓ Wzrost atrakcyjności turystycznej gminy, ✓ Poprawa warunków życia mieszkańców, ✓ Nowe możliwości spędzania czasu wolnego, ✓ Większa liczba rozrywek dla dzieci i młodzieży, ✓ Integracja społeczności lokalnej.

PLAN ROZWOJU LOKALNEGO GMINY JUCHNOWIEC KOŚCIELNY

KARTA ZADANIA/PROJEKTU nr 43	
Nazwa zadania:	Rozbudowa stacji uzdatniania wody w Juchnowcu Kościelnym
Cel strategiczny:	Poprawa warunków życia mieszkańców oraz funkcjonowania podmiotów gospodarczych, dzięki modernizacji i rozbudowie infrastruktury technicznej.
Podmiot odpowiedzialny za realizację i podmioty współpracujące:	Wójt Gminy Juchnowiec Kościelny
Lokalizacja:	Gmina Juchnowiec Kościelny
Termin realizacji :	2016-2020 r.
Etapy realizacji:	<ul style="list-style-type: none"> ✓ Opracowanie dokumentacji projektowej ✓ Przeprowadzenie przetargu ✓ Realizacja inwestycji.
Szacowany koszt zadania:	3 000 000,00 zł
Możliwe źródła finansowania projektu:	Budżet państwa, Środki UE, Budżet gminy
Możliwe programy współfinansujące:	Program Rozwoju Obszarów Wiejskich
Beneficjenci projektu:	Gmina Juchnowiec Kościelny
Warunki realizacji zadania:	Dostępność odpowiednich funduszy
Efekty realizacji zadania:	<ul style="list-style-type: none"> ✓ Poprawa warunków bytowych mieszkańców, ✓ Poprawa stanu wód powierzchniowych, ✓ Poprawa stanu środowiska naturalnego, ✓ Lepsza jakość wody, ✓ Poprawa stanu sieci kanalizacyjnej w miejscowości Juchnowiec Kościelny.

PLAN ROZWOJU LOKALNEGO GMINY JUCHNOWIEC KOŚCIELNY

KARTA ZADANIA/PROJEKTU nr 44	
Nazwa zadania:	Przebudowa drogi powiatowej Białystok – Niewodnica Nargilewska wraz z pętlą autobusową w Niewodnicy Nargilewskiej
Cel strategiczny:	Rozbudowa potencjału gospodarczego gminy poprzez wzbudzenie zainteresowania gminą wśród nowych inwestorów. Poprawa warunków życia mieszkańców oraz funkcjonowania podmiotów gospodarczych, dzięki modernizacji i rozbudowie infrastruktury technicznej.
Podmiot odpowiedzialny za realizację i podmioty współpracujące:	Wójt Gminy Juchnowiec Kościelny
Lokalizacja:	Gmina Juchnowiec Kościelny, miejscowość Niewodnica Nargilewska
Termin realizacji :	2017 r.
Etapy realizacji:	<ul style="list-style-type: none"> ✓ Opracowanie dokumentacji projektowej ✓ Przeprowadzenie przetargu ✓ Realizacja inwestycji.
Szacowany koszt zadania:	5 900 000,00 zł
Możliwe źródła finansowania projektu:	Budżet państwa, Środki UE, Budżet gminy
Możliwe programy współfinansujące:	Regionalny Program Operacyjny Województwa Podlaskiego
Beneficjenci projektu:	Gmina Juchnowiec Kościelny
Warunki realizacji zadania:	Dostępność odpowiednich funduszy
Efekty realizacji zadania:	<ul style="list-style-type: none"> ✓ Zmodernizowana nawierzchnia drogi , ✓ Wzrost dostępności do lepszych jakościowo dróg, ✓ Poprawa jakości i skrócenie czasu przejazdu, ✓ Poprawa bezpieczeństwa ruchu drogowego, ✓ Poprawa warunków funkcjonowania komunikacji samochodowej, ✓ Zmniejszenie kosztów eksploatacji pojazdów.

PLAN ROZWOJU LOKALNEGO GMINY JUCHNOWIEC KOŚCIELNY

KARTA ZADANIA/PROJEKTU nr 45	
Nazwa zadania:	Budowa 15 zatok autobusowych przy drodze powiatowej Juchnowiec Kościelny – Hryniewiczze – nr 1483B
Cel strategiczny:	Poprawa warunków życia mieszkańców oraz funkcjonowania podmiotów gospodarczych, dzięki modernizacji i rozbudowie infrastruktury technicznej.
Podmiot odpowiedzialny za realizację i podmioty współpracujące:	Wójt Gminy Juchnowiec Kościelny
Lokalizacja:	Gmina Juchnowiec Kościelny
Termin realizacji :	2017 r.
Etapy realizacji:	<ul style="list-style-type: none"> ✓ Opracowanie dokumentacji projektowej ✓ Przeprowadzenie przetargu ✓ Realizacja inwestycji.
Szacowany koszt zadania:	1 500 000,00 zł
Możliwe źródła finansowania projektu:	Budżet państwa, Środki UE, Budżet gminy
Możliwe programy współfinansujące:	Regionalny Program Operacyjny Województwa Podlaskiego
Beneficjenci projektu:	Gmina Juchnowiec Kościelny
Warunki realizacji zadania:	Dostępność odpowiednich funduszy
Efekty realizacji zadania:	<ul style="list-style-type: none"> ✓ Poprawa stanu zagospodarowania przestrzennego, ✓ Poprawa stanu komunikacji miejskiej, ✓ Wzrost bezpieczeństwa osób korzystających z komunikacji autobusowej.

PLAN ROZWOJU LOKALNEGO GMINY JUCHNOWIEC KOŚCIELNY

KARTA ZADANIA/PROJEKTU nr 46	
Nazwa zadania:	Budowa ciągu pieszo-rowerowego wzdłuż drogi powiatowej nr 1483B – granica miasta Białegostoku - Wólka
Cel strategiczny:	Poprawa warunków życia mieszkańców oraz funkcjonowania podmiotów gospodarczych, dzięki modernizacji i rozbudowie infrastruktury technicznej.
Podmiot odpowiedzialny za realizację i podmioty współpracujące:	Wójt Gminy Juchnowiec Kościelny
Lokalizacja:	Gmina Juchnowiec Kościelny
Termin realizacji :	2017 r.
Etapy realizacji:	<ul style="list-style-type: none"> ✓ Opracowanie dokumentacji projektowej ✓ Przeprowadzenie przetargu ✓ Realizacja inwestycji.
Szacowany koszt zadania:	3 600 000,00 zł
Możliwe źródła finansowania projektu:	Budżet państwa, Środki UE, Budżet gminy
Możliwe programy współfinansujące:	Regionalny Program Operacyjny Województwa Podlaskiego
Beneficjenci projektu:	Gmina Juchnowiec Kościelny
Warunki realizacji zadania:	Dostępność odpowiednich funduszy
Efekty realizacji zadania:	<ul style="list-style-type: none"> ✓ Poprawa stanu zagospodarowania przestrzennego, ✓ Wzrost bezpieczeństwa osób korzystających z rowerów, ✓ Poprawa jakości życia mieszkańców, ✓ Wzrost atrakcyjności turystycznej gminy.

PLAN ROZWOJU LOKALNEGO GMINY JUCHNOWIEC KOŚCIELNY

KARTA ZADANIA/PROJEKTU nr 47	
Nazwa zadania:	Mikroinstalacje Prosumenckie dla mieszkańców Gminy
Cel strategiczny:	Rozbudowa potencjału gospodarczego gminy poprzez wzbudzenie zainteresowania gminą wśród nowych inwestorów.
Podmiot odpowiedzialny za realizację i podmioty współpracujące:	Wójt Gminy Juchnowiec Kościelny
Lokalizacja:	Gmina Juchnowiec Kościelny
Termin realizacji :	2017 r.
Etapy realizacji:	<ul style="list-style-type: none"> ✓ Opracowanie dokumentacji projektowej ✓ Przeprowadzenie przetargu ✓ Realizacja inwestycji.
Szacowany koszt zadania:	2 500 000,00 zł
Możliwe źródła finansowania projektu:	Budżet państwa, Środki UE, Budżet gminy
Możliwe programy współfinansujące:	Program Rozwoju Obszarów Wiejskich, Regionalny Program Operacyjny Województwa Podlaskiego
Beneficjenci projektu:	Gmina Juchnowiec Kościelny
Warunki realizacji zadania:	Dostępność odpowiednich funduszy
Efekty realizacji zadania:	<ul style="list-style-type: none"> ✓ Poprawa stanu zagospodarowania przestrzennego, ✓ Wzrost bezpieczeństwa osób korzystających z rowerów, ✓ Poprawa jakości życia mieszkańców, ✓ Wzrost atrakcyjności turystycznej gminy.

PLAN ROZWOJU LOKALNEGO GMINY JUCHNOWIEC KOŚCIELNY

KARTA ZADANIA/PROJEKTU nr 48	
Nazwa zadania:	Projekt i wykonanie infrastruktury turystycznej na działkach należących do Gminy
Cel strategiczny:	Rozbudowa potencjału gospodarczego gminy poprzez wzbudzenie zainteresowania gminą wśród nowych inwestorów.
Podmiot odpowiedzialny za realizację i podmioty współpracujące:	Wójt Gminy Juchnowiec Kościelny
Lokalizacja:	Gmina Juchnowiec Kościelny
Termin realizacji :	2017-2020 r.
Etapy realizacji:	<ul style="list-style-type: none"> ✓ Opracowanie dokumentacji projektowej ✓ Przeprowadzenie przetargu ✓ Realizacja inwestycji.
Szacowany koszt zadania:	450 000,00 zł
Możliwe źródła finansowania projektu:	Budżet państwa, Środki UE, Budżet gminy
Możliwe programy współfinansujące:	Program Rozwoju Obszarów Wiejskich, Regionalny Program Operacyjny Województwa Podlaskiego
Beneficjenci projektu:	Gmina Juchnowiec Kościelny
Warunki realizacji zadania:	Dostępność odpowiednich funduszy
Efekty realizacji zadania:	<ul style="list-style-type: none"> ✓ Poprawa stanu zagospodarowania przestrzennego, ✓ Wzrost bezpieczeństwa osób korzystających z rowerów, ✓ Poprawa jakości życia mieszkańców, ✓ Wzrost atrakcyjności turystycznej gminy.

PLAN ROZWOJU LOKALNEGO GMINY JUCHNOWIEC KOŚCIELNY

KARTA ZADANIA/PROJEKTU nr 49	
Nazwa zadania:	Wymiana pieców węglowych na terenie Gminy Juchnowiec Kościelny
Cel strategiczny:	Rozbudowa potencjału gospodarczego gminy poprzez wzbudzenie zainteresowania gminą wśród nowych inwestorów.
Podmiot odpowiedzialny za realizację i podmioty współpracujące:	Wójt Gminy Juchnowiec Kościelny
Lokalizacja:	Gmina Juchnowiec Kościelny
Termin realizacji :	2018-2020 r.
Etapy realizacji:	<ul style="list-style-type: none"> ✓ Opracowanie dokumentacji projektowej ✓ Przeprowadzenie przetargu ✓ Realizacja inwestycji.
Szacowany koszt zadania:	300 000,00 zł
Możliwe źródła finansowania projektu:	Budżet państwa, Środki UE, Budżet gminy
Możliwe programy współfinansujące:	Program Rozwoju Obszarów Wiejskich, Regionalny Program Operacyjny Województwa Podlaskiego
Beneficjenci projektu:	Gmina Juchnowiec Kościelny
Warunki realizacji zadania:	Dostępność odpowiednich funduszy
Efekty realizacji zadania:	<ul style="list-style-type: none"> ✓ Poprawa stanu zagospodarowania przestrzennego, ✓ Poprawa stanu środowiska naturalnego, ✓ Zmniejszenie ilości zanieczyszczeń emitowanych do atmosfery.

PLAN ROZWOJU LOKALNEGO GMINY JUCHNOWIEC KOŚCIELNY

KARTA ZADANIA/PROJEKTU nr 50	
Nazwa zadania:	Rozbudowa sieci wodociągowej i kanalizacyjnej
Cel strategiczny:	Poprawa warunków życia mieszkańców oraz funkcjonowania podmiotów gospodarczych, dzięki modernizacji i rozbudowie infrastruktury technicznej.
Podmiot odpowiedzialny za realizację i podmioty współpracujące:	Wójt Gminy Juchnowiec Kościelny
Lokalizacja:	Gmina Juchnowiec Kościelny
Termin realizacji :	2015-2020 r.
Etapy realizacji:	<ul style="list-style-type: none"> ✓ Opracowanie dokumentacji projektowej ✓ Przeprowadzenie przetargu ✓ Realizacja inwestycji.
Szacowany koszt zadania:	1 000 000,00 zł
Możliwe źródła finansowania projektu:	Budżet państwa, Środki UE, Budżet gminy
Możliwe programy współfinansujące:	Program Rozwoju Obszarów Wiejskich, Regionalny Program Operacyjny Województwa Podlaskiego
Beneficjenci projektu:	Gmina Juchnowiec Kościelny
Warunki realizacji zadania:	Dostępność odpowiednich funduszy
Efekty realizacji zadania:	<ul style="list-style-type: none"> ✓ Poprawa jakości życia mieszkańców, ✓ Poprawa stanu środowiska naturalnego, ✓ Ograniczenie wielkości zanieczyszczeń, ✓ Poprawa stanu sieci kanalizacyjno-wodociągowej.

PLAN ROZWOJU LOKALNEGO GMINY JUCHNOWIEC KOŚCIELNY

KARTA ZADANIA/PROJEKTU nr 51	
Nazwa zadania:	Wsparcie finansowe budowy dróg powiatowych
Cel strategiczny:	Poprawa warunków życia mieszkańców oraz funkcjonowania podmiotów gospodarczych, dzięki modernizacji i rozbudowie infrastruktury technicznej. Modernizacja i rozbudowa układu transportowego .
Podmiot odpowiedzialny za realizację i podmioty współpracujące:	Wójt Gminy Juchnowiec Kościelny
Lokalizacja:	Gmina Juchnowiec Kościelny
Termin realizacji :	2015-2020 r.
Etapy realizacji:	<ul style="list-style-type: none"> ✓ Opracowanie dokumentacji projektowej ✓ Przeprowadzenie przetargu ✓ Realizacja inwestycji.
Szacowany koszt zadania:	2 000 000,00 zł
Możliwe źródła finansowania projektu:	Budżet państwa, Środki UE, Budżet gminy
Możliwe programy współfinansujące:	Program Rozwoju Obszarów Wiejskich, Regionalny Program Operacyjny Województwa Podlaskiego
Beneficjenci projektu:	Gmina Juchnowiec Kościelny
Warunki realizacji zadania:	Dostępność odpowiednich funduszy
Efekty realizacji zadania:	<ul style="list-style-type: none"> ✓ Zmodernizowana nawierzchnia drogi gminnej na obszarze zabudowanym wsi Góra, ✓ Wzrost dostępności do lepszych jakościowo dróg, ✓ Poprawa jakości i skrócenie czasu przejazdu, ✓ Wzrost bezpieczeństwa ruchu drogowego, ✓ Poprawa warunków funkcjonowania komunikacji samochodowej, ✓ Zmniejszenie kosztów eksploatacji pojazdów.

PLAN ROZWOJU LOKALNEGO GMINY JUCHNOWIEC KOŚCIELNY

KARTA ZADANIA/PROJEKTU nr 52	
Nazwa zadania:	Modernizacja Hydroforni w Juchnowcu Kościelnym
Cel strategiczny:	Poprawa warunków życia mieszkańców oraz funkcjonowania podmiotów gospodarczych, dzięki modernizacji i rozbudowie infrastruktury technicznej.
Podmiot odpowiedzialny za realizację i podmioty współpracujące:	Wójt Gminy Juchnowiec Kościelny
Lokalizacja:	Gmina Juchnowiec Kościelny
Termin realizacji :	2016-2018 r.
Etapy realizacji:	<ul style="list-style-type: none"> ✓ Opracowanie dokumentacji projektowej ✓ Przeprowadzenie przetargu ✓ Realizacja inwestycji.
Szacowany koszt zadania:	3 500 000,00 zł
Możliwe źródła finansowania projektu:	Budżet państwa, Środki UE, Budżet gminy
Możliwe programy współfinansujące:	Program Rozwoju Obszarów Wiejskich, Regionalny Program Operacyjny Województwa Podlaskiego
Beneficjenci projektu:	Gmina Juchnowiec Kościelny
Warunki realizacji zadania:	Dostępność odpowiednich funduszy
Efekty realizacji zadania:	<ul style="list-style-type: none"> ✓ Poprawa jakości życia mieszkańców, ✓ Poprawa stanu środowiska naturalnego, ✓ Ograniczenie wielkości zanieczyszczeń, ✓ Poprawa stanu sieci kanalizacyjno-wodociągowej.

X. POWIĄZANIE PROJEKTÓW Z INNYMI DZIAŁANAMI REALIZOWANYMI NA TERENIE GMINY/POWIATU/WOJEWÓDZTWA

Plan Rozwoju Lokalnego to dokument programowy, który w swoich ustaleniach jest komplementarny do dokumentów planistycznych, będących podstawą polityki regionalnej zarówno na poziomie wojewódzkim, krajowym, europejskim. Zgodność Planu Rozwoju Lokalnego ze strategicznymi dokumentami planistycznymi wyższego rzędu jest bowiem warunkiem koniecznym jego skutecznej realizacji. Poniżej wykazano zgodność zakładanych kierunków rozwoju gminy Juchnowiec Kościelny z założeniami niektórych dokumentów.

Odniesienie zapisów Planu Rozwoju Lokalnego Gminy Juchnowiec Kościelny do zapisów głównych dokumentów strategicznych opracowanych dla kraju i regionu pozwoli we właściwy sposób zrealizować cele i zadania założone w dokumentach planistycznych i programowych na różnych poziomach zarządzania i realizacji perspektywy finansowej 2014-2020. Analiza ta powinna wykazać zasadność oraz możliwości wsparcia zaplanowanych do wykonania w celu wypełnienia misji i wizji gminy Juchnowiec Kościelny. Realizacja Planu Rozwoju Lokalnego Gminy Juchnowiec Kościelny jest konsekwencją zapisów wielu dokumentów strategicznych Europy, Polski, województwa podlaskiego oraz dokumentów lokalnych i prawnych. Dokumenty te określają konkretne cele strategiczne, operacyjne, kierunki działań, których istota jest podstawą realizacji Planu. Spójność z dokumentami strategicznymi wynika zatem z występowania zbieżnych celów i kierunków działania określonych w następujących dokumentach o zasięgu europejskim, krajowym, regionalnym oraz lokalnym.

Poziom europejski

Strategia na rzecz inteligentnego rozwoju i zrównoważonego rozwoju sprzyjającemu włączeniu społecznemu „Europa 2020”

Dokument ten, zatwierdzony przez Radę Europejską 17 czerwca 2010 r., zastąpił realizowaną w latach 2000-2010 Strategię Lizbońską. Jest to nowa długookresowa strategia rozwoju Unii Europejskiej na lata 2010-2020, stanowiącą europejską odpowiedź na odczuwalne globalne wyzwania, w tym rosnącą konkurencję ze strony Stanów Zjednoczonych, Indii, Chin, zmiany klimatu oraz wyczerpujące się zasoby naturalne czy obserwowany proces starzenia się społeczeństw, stanowiący poważne zagrożenie dla europejskiego modelu socjalnego. Rosnące koszty utrzymania sektora emerytalnego i opieki zdrowotnej będą niewątpliwie stanowiły jedno z najpoważniejszych wyzwań dla krajowych systemów finansów publicznych. "Europa 2020" opiera się na trzech współzależnych i wzajemnie uzupełniających się priorytetach, tj:

- a) wzrost inteligentny,
- b) wzrost zrównoważony,
- c) wzrost sprzyjający włączeniu społecznemu, czyli wspieranie gospodarki charakteryzującej się wysokim poziomem zatrudnienia i zapewniającej spójność gospodarczą, społeczną i terytorialną.

Poziom krajowy

„Założenia systemu zarządzania rozwojem Polski” – przyjęte przez Radę Ministrów 27 kwietnia 2009 r. Polityka rozwoju kraju powinna pełnić nadrzędną rolę w stosunku do wszystkich polityk sektorowych, dziedzinowych i regionalnych. W związku z tym przez politykę rozwoju należy rozumieć: „zespół wzajemnie powiązanych działań podejmowanych i realizowanych w celu zapewnienia trwałego i zrównoważonego rozwoju kraju, spójności społeczno-gospodarczej, regionalnej i przestrzennej, podnoszenia konkurencyjności gospodarki oraz tworzenia nowych miejsc pracy w skali krajowej, regionalnej lub lokalnej”.

Długookresowa Strategia Rozwoju Kraju – „Polska 2030. Trzecia fala nowoczesności” - określająca główne trendy, wyzwania oraz koncepcję rozwoju kraju w perspektywie długookresowej – przyjęta przez Radę Ministrów 05.02.2013 r. (M.P. z 2013 r., poz. 121)

Celem głównym przedstawionych w niniejszym dokumencie działań jest poprawa jakości życia Polaków. Osiągnięcie tego celu powinno być mierzone, z jednej strony, wzrostem produktu krajowego brutto (PKB) na mieszkańca, a z drugiej zwiększeniem spójności społecznej oraz zmniejszeniem nierównomierności o charakterze terytorialnym, jak również skalą skoku cywilizacyjnego społeczeństwa oraz innowacyjności gospodarki w stosunku do innych krajów.

Krajowa Strategia Rozwoju Regionalnego 2010-2020: Regiony, Miasta, Obszary wiejskie – przyjęta przez Radę Ministrów w dniu 13 lipca 2010 r

Podstawą programowania i realizacji efektywnej polityki regionalnej są: analiza stanu, trendów i prognoz społeczno-gospodarczych kraju i jego regionów oraz określenie na tej podstawie najważniejszych wyzwań, przed którymi ta polityka staje w wyznaczonym horyzoncie czasowym.

Strategiczny cel polityki regionalnej to: *Efektywne wykorzystywanie specyficznych regionalnych i innych terytorialnych potencjałów rozwojowych dla osiągnięcia celów rozwoju kraju – wzrostu, zatrudnienia i spójności w horyzoncie długookresowym.*

Cel strategiczny odpowiada na wyzwania stojące przed polskimi regionami wynikające z trendów rozwojowych, jednocześnie skupiając się na wykorzystaniu potencjałów wyznaczanych w odniesieniu do różnych terytoriów tak, aby w optymalny sposób wzmacniać przewagi konkurencyjne występujące w kraju i usuwać bariery rozwojowe. Tak określony cel polityki regionalnej będzie ważnym elementem podwyższenia konkurencyjności, kreowania wzrostu i zatrudnienia oraz spójności w Polsce.

Programy operacyjne na lata 2014-2020 – możliwości uzyskania wsparcia z zewnętrznych źródeł finansowania inwestycji

a. Program Operacyjny Infrastruktura i Środowisko 2014-2020

Celem głównym programu operacyjnego jest: Wsparcie gospodarki efektywnie korzystającej z zasobów i przyjaznej środowisku oraz sprzyjającej spójności terytorialnej i społecznej.

b. Program Operacyjny Wiedza Edukacja Rozwój 2014-2020

Celem PO WER jest wzmocnienie wybranych polityk publicznych realizujących cele strategii Europa 2020. Kształt Programu i jego zakres wynika z doświadczeń z realizacji programów operacyjnych w poprzednich perspektywach finansowych: 2004-2006 oraz 2007-2013 i stanowi swoiste kontinuum logiki przyjętej w realizacji przedsięwzięć z Europejskiego Funduszu Społecznego w Polsce.

c. Program Operacyjny Polska Wschodnia 2014-2020

Ze względu na specyfikę sytuacji społeczno-gospodarczej, Polska Wschodnia jest obszarem szczególnego zainteresowania polityki regionalnej, wymagającym podejmowania dodatkowych działań, umożliwiających nadrobienie zapóźnień i zdynamizowanie rozwoju.

Wizja strategiczna dla Polski Wschodniej koncentruje się na trzech szansach rozwojowych, które w największym stopniu mogą przyczynić się w średnim okresie do poprawy wydajności pracy, a w efekcie – do poprawy pozycji rozwojowej i konkurencyjnej makroregionu. Te szanse to:

- 1) systematyczne podnoszenie poziomu innowacyjności makroregionalnej gospodarki, bazujące na endogenicznych wiodących specjalizacjach gospodarczych,
- 2) aktywizacja zasobów pracy i podniesienie jakości kapitału ludzkiego i społecznego,
- 3) budowanie intensywnych powiązań społeczno-gospodarczych z lepiej rozwiniętym otoczeniem, dla których warunkiem niezbędnym jest zintegrowana i efektywna infrastruktura powiązań komunikacyjnych zewnętrznych i wewnętrznych oraz rozbudowana i zmodernizowana infrastruktura elektroenergetyczna.

d. Program Operacyjny Polska Cyfrowa 2014-2020

Celem programu jest wzmocnienie cyfrowych fundamentów dla społeczno-gospodarczego rozwoju kraju. Zgodnie z Umową Partnerstwa, jako fundamenty te przyjęto: szeroki dostęp do szybkiego Internetu, efektywne i przyjazne użytkownikom e-usługi publiczne oraz stale rosnący poziom kompetencji cyfrowych społeczeństwa.

e. Program Operacyjny Inteligentny Rozwój 2014-2020

Wsparcie ze środków PO IR będzie skoncentrowane na projektach realizowanych w obszarach inteligentnych specjalizacji, czyli w wybranych dziedzinach nauki i gospodarki, stanowiących potencjał rozwojowy kraju i regionów.

Poziom regionalny

Projekty i zadania inwestycyjne zidentyfikowane w ramach prac nad Planem Rozwoju Lokalnego są spójne z priorytetami Strategii Rozwoju Województwa Podlaskiego do roku 2020, Szczegółowym Opiskiem Osi Priorytetowych Regionalnego Programu Operacyjnego Województwa Podlaskiego 2014-2020, Programem Rozwoju Obszarów Wiejskich na lata 2014-2020.

Strategia Rozwoju Województwa Podlaskiego do roku 2020 jest kluczowym dokumentem, określającym cele i kierunki rozwoju regionu w kolejnych latach. Wskazuje też dziedziny, które należy wspierać, aby zwiększyć konkurencyjność i spójność społeczno-gospodarczą Podlaskiego. Został on uchwalony 9 września 2013 r.

Spójność Planu Rozwoju Lokalnego Gminy Juchnowiec Kościelny ze Strategią Rozwoju Województwa Podlaskiego do roku 2020 r.:

CEL STRATEGICZNY 1: KONKURENCYJNA GOSPODARKA

Cel operacyjny: 1.5 Efektywne korzystanie z zasobów naturalnych

Główne kierunki interwencji:

- ✓ Promowanie postaw i działań sprzyjających efektywności wykorzystania zasobów naturalnych,
- ✓ Ograniczanie energo- i materiałochłonności,
- ✓ Produkcja energii ze źródeł odnawialnych.

Cel operacyjny: 1.6 Nowoczesna infrastruktura sieciowa

Główne kierunki interwencji:

- ✓ Rozbudowa infrastruktury telekomunikacyjnej,

- ✓ Przebudowa systemu energetycznego,
- ✓ Wspieranie rozwoju infrastruktury gazowej.

CEL STRATEGICZNY 2: POWIĄZANIA KRAJOWE I MIĘDZYNARODOWE

Cel operacyjny: 2.5 Podniesienie zewnętrznej i wewnętrznej dostępności komunikacyjnej regionu

Główne kierunki interwencji:

- ✓ Poprawa zewnętrznej dostępności transportowej regionu
- ✓ Wzmocnienie spójności terytorialnej poprzez wspieranie wewnętrznej dostępności transportowej
- ✓ Efektywny system transportu publicznego.

CEL STRATEGICZNY 3: JAKOŚĆ ŻYCIA

Cel operacyjny: 3.1. Zmniejszenie negatywnych skutków problemów demograficznych

Główne kierunki interwencji:

- ✓ Wspieranie rodzin w opiece nad dzieckiem i osobami zależnymi,
- ✓ Rozwój nowoczesnych, dobrze adresowanych usług społecznych,
- ✓ Wsparcie aktywności zawodowej i społecznej osób starszych, umożliwiające lepsze wykorzystanie ich potencjału.

Cel operacyjny: 3.4. Ochrona środowiska i racjonalne gospodarowanie jego zasobami

Główne kierunki interwencji:

- ✓ Edukacja ekologiczna i zwiększenie aktywności prośrodowiskowej społeczeństwa,
- ✓ Ochrona powietrza, gleb, wody i innych zasobów,
- ✓ Efektywny system gospodarowania odpadami,
- ✓ Gospodarka niskoemisyjna (w tym efektywność energetyczna),
- ✓ Ochrona zasobów przyrodniczych i wartości krajobrazowych oraz odtwarzanie i renaturalizacja ekosystemów zdegradowanych.

Przewiduje się, że podstawowym źródłem środków w formie dotacji dla gminy Juchnowiec Kościelny będzie Regionalny Program Operacyjny Województwa Podlaskiego oraz Program Rozwoju Obszarów Wiejskich.

W Regionalnym Programie Operacyjnym Województwa Podlaskiego na lata 2014-2020 zamieszczone są następujące osie priorytetowe:

PLAN ROZWOJU LOKALNEGO GMINY JUCHNOWIEC KOŚCIELNY

Oś 1. Wzmocnienie potencjału i konkurencyjności gospodarki regionu

Oś 2. Przedsiębiorczość i aktywność zawodowa

Oś 3. Kompetencje i kwalifikacje

Oś 4. Poprawa dostępności komunikacyjnej

Oś 5. Gospodarka niskoemisyjna

Oś 6. Ochrona środowiska i racjonalne gospodarowanie jego zasobami

Oś 7. Poprawa spójności społecznej

Oś 8. Infrastruktura dla usług użyteczności publicznej

Oś 9. Rozwój lokalny

Celem głównym Programu Rozwoju Obszarów Wiejskich (PROW) 2014-2020 jest poprawa konkurencyjności rolnictwa, zrównoważone zarządzanie zasobami naturalnymi i działania w dziedzinie klimatu oraz zrównoważony rozwój terytorialny obszarów wiejskich. Program realizuje sześć priorytetów wyznaczonych dla unijnej polityki rozwoju obszarów wiejskich na lata 2014-2020, a mianowicie:

1. Ułatwianie transferu wiedzy i innowacji w rolnictwie, leśnictwie i na obszarach wiejskich.
2. Poprawa konkurencyjności wszystkich rodzajów gospodarki rolnej i zwiększenie rentowności gospodarstw rolnych.
3. Poprawa organizacji łańcucha żywnościowego i promowanie zarządzania ryzykiem w rolnictwie.
4. Odtwarzanie, chronienie i wzmacnianie ekosystemów zależnych od rolnictwa i leśnictwa.
5. Wspieranie efektywnego gospodarowania zasobami i przechodzenia na gospodarkę niskoemisyjną i odporną na zmianę klimatu w sektorach: rolnym, spożywczym i leśnym.
6. Zwiększenie włączenia społecznego, ograniczenie ubóstwa i promowanie rozwoju gospodarczego na obszarach wiejskich.

Spójność Planu Rozwoju Lokalnego Gminy Juchnowiec Kościelny ze Szczegółowym Opisem Osi Priorytetowych Regionalnego Programu Operacyjnego Województwa Podlaskiego 2014-2020:

OŚ PRIORYTETOWA IV. POPRAWA DOSTĘPNOŚCI TRANSPORTOWEJ

Działanie 4.1 Mobilność regionalna

OŚ PRIORYTETOWA V. GOSPODARKA NISKOEMISYJNA

PLAN ROZWOJU LOKALNEGO GMINY JUCHNOWIEC KOŚCIELNY

Działanie 5.1 Energetyka oparta na odnawialnych źródłach energii

Działanie 5.4 Strategie niskoemisyjne

OŚ PRIORYTETOWA VI. OCHRONA ŚRODOWISKA I RACJONALNE GOSPODAROWANIE JEGO ZASOBAMI

Działanie 6.1 Efektywny system gospodarowania odpadami

Działanie 6.2 Ochrona wody i gleb

OŚ PRIORYTETOWA VIII. INFRASTRUKTURA DLA USŁUG UŻYTECZNOŚCI PUBLICZNEJ

Działanie 8.1 Rozwój usług publicznych świadczonych drogą elektroniczną

Działanie 8.2 Uzupełnienie deficytów w zakresie infrastruktury edukacyjnej i szkoleniowej

Działanie 8.3 Ochrona dziedzictwa kulturowego

Działanie 8.4 Infrastruktura społeczna

Działanie 8.5 Rewitalizacja

Działanie 8.6 Inwestycje na rzecz rozwoju lokalnego

OŚ PRIORYTETOWA IX. ROZWÓJ LOKALNY

Działanie 9.1 Rewitalizacja społeczna i kształtowanie kapitału społecznego

Powyższe wskazuje iż, działania zaplanowane na terenie gminy Juchnowiec Kościelny są spójne z działaniami realizowanymi na poziomie wojewódzkim. Dostrzega się także spójność działań na terenie gminy ze strategią kraju, w której również zaplanowano działania związane z ochroną środowiska, poprawą dostępności komunikacyjnej czy działania związane z integracją społeczną.

Dodatkowo, zaplanowane działania są zgodne z innymi dokumentami uchwalonymi w gminie Juchnowiec Kościelny. Wykazana w niniejszym punkcie korelacja pomiędzy zaplanowanymi działaniami na terenie gminy, a zapisami strategii kraju czy województwa, a także zgodność z priorytetami Regionalnego Programu Operacyjnego wskazuje na istotność zaplanowanych działań. Realizacja wskazanych działań przyczyni się nie tylko do rozwoju lokalnego w gminie Juchnowiec Kościelny, ale także do realizacji założeń strategii kraju czy województwa.

XI. OCZEKIWANE WSKAŹNIKI OSIĄGNIĘĆ PLANU ROZWOJU LOKALNEGO

Zrównoważony rozwój gminy Juchnowiec Kościelny z poszanowaniem otaczającego środowiska oraz z zachowaniem panującego krajobrazu to nadrzędny cel działań władzy samorządowej. Tylko taki rozwój przyniesie poprawę warunków życia mieszkańców gminy. Musi być przy tym zachowana spójność gospodarcza i komunikacyjna gminy z regionem. Taki rozwój może być osiągnięty przy właściwym zagospodarowaniu przestrzennym oraz odpowiednim poziomie infrastruktury technicznej i społecznej. Gmina musi być atrakcyjnym miejscem do zamieszkania, pracy i odpoczynku, aby ludzie chcieli w niej mieszkać, pracować i inwestować. Tylko takie podejście może odwrócić niekorzystne trendy demograficzne oraz spowodować rozwój gospodarczy gminy.

Osiągnięcia Planu Rozwoju Lokalnego będą mierzone poprzez wskaźniki produktu, wskaźniki rezultatu oraz wskaźniki oddziaływania.

Wskaźniki produktu odnoszą się do działalności. Liczone są w jednostkach materialnych lub monetarnych i charakteryzują fizyczne parametry realizowanych przedsięwzięć.

Wskaźniki produktu:

- ✓ Długość zmodernizowanych dróg gminnych i powiatowych,
- ✓ Liczba wybudowanych/zmodernizowanych elementów infrastruktury drogowej,
- ✓ Długość wybudowanej kanalizacji,
- ✓ Liczba zmodernizowanych stacji uzdatniania wody,
- ✓ Liczba zmodernizowanych ujęć wody,
- ✓ Powierzchnia zagospodarowanych terenów,
- ✓ Liczba zamontowanych mikroinstalacji prosumenckich,
- ✓ Liczba budynków, w których wzrosła efektywność energetyczna,
- ✓ Liczba budynków podłączonych do sieci wodno-kanalizacyjnej,
- ✓ Długość zmodernizowanej/wybudowanej sieci wodno-kanalizacyjnej,
- ✓ Liczba osób korzystających z sieci wodno-kanalizacyjnej,
- ✓ Liczba przyłączy do sieci kanalizacyjnej,
- ✓ Liczba m³ oczyszczonych ścieków komunalnych,
- ✓ Liczba przebudowanych zatok autobusowych,
- ✓ Liczba zmodernizowanych i wybudowanych świetlic wiejskich,
- ✓ Liczba wybudowanych i zmodernizowanych przepustów,
- ✓ Liczba km wybudowanych ścieżek rowerowych,

PLAN ROZWOJU LOKALNEGO GMINY JUCHNOWIEC KOŚCIELNY

- ✓ Wielkość rozbudowanego oświetlenia ulicznego,
- ✓ Wielkość powierzchni wybudowanych i zmodernizowanych obiektów sportowych, rekreacyjnych oraz użyteczności publicznej,
- ✓ Liczba zorganizowanych imprez sportowo-kulturalnych,
- ✓ Liczba osób uczestniczących w zorganizowanych formach sportowych i edukacyjnych,
- ✓ Liczba mieszkańców obsługiwana przez transport zbiorowy.

Wskaźniki rezultatu odpowiadają bezpośrednim i natychmiastowym efektom (korzyściom) wynikającym z programu. Dostarczają one informacji o zmianach dotyczących bezpośrednich beneficjentów.

Wskaźniki rezultatu:

- ✓ Podniesienie jakości dróg,
- ✓ Oszczędność w kosztach eksploatacji pojazdów,
- ✓ Poprawa czystości wód powierzchniowych,
- ✓ Skrócenie czasu przejazdu,
- ✓ Zmniejszenie zanieczyszczenia środowiska,
- ✓ Zwiększenie zainteresowania społeczeństwa życiem kulturalnym,
- ✓ Zmniejszenie kosztów jednostkowych oczyszczania ścieków,
- ✓ Poprawa stopnia integracji lokalnej sieci transportowej,
- ✓ Zwiększenie stopnia integracji wśród mieszkańców,
- ✓ Wzrost poziomu skanalizowania gminy,
- ✓ Nowe oferty programowe w dziedzinie kultury i sportu,
- ✓ Pozyskanie inwestorów zewnętrznych.

Wskaźniki oddziaływania to długofalowe konsekwencje zrealizowanych inwestycji wykraczające poza natychmiastowe efekty dla bezpośrednich beneficjentów.

Wskaźniki oddziaływania:

- ✓ Poprawa bezpieczeństwa ruchu drogowego,
- ✓ Poprawa stanu środowiska naturalnego (powietrza, wód, szaty roślinnej),
- ✓ Podniesienie standardu życia mieszkańców,
- ✓ Zwiększenie wartości i atrakcyjności terenu gminy Juchnowiec Kościelny,
- ✓ Wyzwolenie lokalnego potencjału przedsiębiorczości i zaangażowanie mieszkańców w celu przezwyciężenia trudności ekonomicznych,

PLAN ROZWOJU LOKALNEGO GMINY JUCHNOWIEC KOŚCIELNY

- ✓ Zwiększenie liczby turystów odwiedzających gminę,
- ✓ Wzrost aktywności pozalekcyjnej dzieci i młodzieży.

Oprócz wymienionych wskaźników realizacja Planu wpłynie na szereg dziedzin społeczno-gospodarczych gminy Juchnowiec Kościelny w sposób niewymierny. Generalnie wszystkie realizowane projekty spowodują poprawę warunków życia, przyczynią się do poprawy warunków sanitarnych oraz stanu czystości.

XII. SYSTEM WDRAŻANIA

Plan Rozwoju Lokalnego realizowany będzie po jego zatwierdzeniu przez Radę Gminy. Po przyjęciu przez Radę Gminy, za jego właściwe wdrożenie oraz przedstawianie okresowych ocen z postępu jego realizacji odpowiedzialny będzie organ wykonawczy gminy tj. Wójt Gminy. Do pomocy we właściwym wdrożeniu Planu Wójt Gminy dysponuje aparatem wykonawczym w postaci Urzędu Gminy oraz jednostek organizacyjnych gminy.

Funkcję Instytucji Zarządzającej i Koordynującej realizację Planu Rozwoju Lokalnego będzie pełnił Urząd Gminy. Zakres zadań Instytucji Zarządzającej obejmuje między innymi:

- ✓ dokonanie oceny ex-ante (przed rozpoczęciem) realizacji Planu,
- ✓ kreowanie i przyjmowanie propozycji projektów od instytucji podległych – beneficjentów pomocy,
- ✓ przygotowywanie i składanie wniosków aplikacyjnych do instytucji zarządzających programami operacyjnymi,
- ✓ kontrolę formalną składanych wniosków, ich zgodności z procedurami, z zapisami Planu,
- ✓ monitorowanie wdrażania poszczególnych projektów,
- ✓ zbieranie danych statystycznych i finansowych na temat postępów wdrażania oraz przebiegu realizacji projektów w ramach Planu,
- ✓ zapewnienie zgodności realizacji Planu z poszczególnymi dokumentami programowymi wyższego rzędu,
- ✓ zapewnienie przygotowania i wdrożenia planu działań w zakresie informacji i promocji Planu (informowanie o współfinansowaniu przez UE realizowanych projektów),
- ✓ przygotowanie okresowych (np. rocznych) raportów dotyczących wdrażania Planu do instytucji zarządzających programami operacyjnymi, zbieranie informacji do raportu o nieprawidłowościach,
- ✓ dokonanie oceny ex-post (po zakończeniu) realizacji Planu.

Niezależnie od wyżej wymienionych działań szczegółowych, Wójt Gminy wykonując swoje zadania statutowe określone w dokumentach podstawowych i przepisach prawnych dotyczących samorządu gminnego, zapewnia wszelkie inne działania służące wdrażaniu i realizacji Planu Rozwoju Lokalnego Gminy.

PLAN ROZWOJU LOKALNEGO GMINY JUCHNOWIEC KOŚCIELNY

Warunkiem niezbędnym dla pełnego wdrożenia planu jest również uwzględnianie wydatków z nim związanych w budżetach na kolejne lata. Za ten element odpowiada Rada Gminy. Dlatego też Wójt Gminy przedkładając Radzie projekty budżetów winien przetransponować do nich założenia finansowe zawarte w Planie Rozwoju Lokalnego przewidziane w nim na dany rok.

Plan Rozwoju Lokalnego jest dokumentem ponadkadencyjnym, określającym cele i programy działań na kilka lat oraz wymagającym ciągłej pracy nad podnoszeniem jego jakości. Proces jego wdrażania jest złożonym przedsięwzięciem, wymagającym dobrego przygotowania informacyjnego i stałej komunikacji ze społeczeństwem.

XIII. SPOSOBY MONITOROWANIA, OCENY I KOMUNIKACJI SPOŁECZNEJ

Realizacja Planu Rozwoju Lokalnego przynieść powinna pozytywne efekty zakładane na etapie opracowania. Może jednak się zdarzyć, i tego nie należy wykluczać, że pojawią się podczas realizacji niezamierzone i nieoczekiwane zmiany niekorzystne, których nie dało się przewidzieć lub, które wystąpiły w wyniku określonego ukształtowania się warunków realizacji planu, zwłaszcza warunków zewnętrznych. Do takich zaliczyć można opóźnienia z rozliczeniami przyznanych grantów, czy też opóźnienia z wdrażaniem funduszy strukturalnych.

Monitoring jest to element procesu bieżącego zarządzania programami publicznymi, mający na celu zapewnienie prawidłowości i wydajności wdrażania programów finansowanych ze środków publicznych, poprzez zbieranie wiarygodnych danych o tych programach, porównywanie ich z zakładanymi wskaźnikami oraz podejmowanie przy udziale partnerów samorządowych, gospodarczych i społecznych decyzji o zmianach w tych programach.

Monitoring Planu Rozwoju Lokalnego będzie miał zatem dwie funkcje:

- ✓ sprawdzającą,
- ✓ korygującą.

Funkcja sprawdzająca polegać będzie na systematycznym, najlepiej corocznym zestawieniu wykonanych przedsięwzięć w relacji do zapisanych w planie. Wskazać tutaj należy zadania wykonane i niewykonane, a także podać przyczyny opóźnień i innych odchyłeń od zapisów, w przypadku zadań rzeczowych jak i organizacyjno-finansowych.

Funkcja korygująca to wprowadzenie do zapisów Planu Rozwoju Lokalnego Gminy Juchnowiec Kościelny zmian wynikających z przesunięć realizacji poszczególnych zadań wynikających z istotnych okoliczności, których nie dało się przewidzieć w fazie tworzenia, opracowywania lub co do których przyjęto niewłaściwe założenia.

W celu prawidłowego i terminowego wdrażania Planu Rozwoju Lokalnego musi podlegać on ciągłej obserwacji pod kątem realizacji potrzeb społecznych. Nie może on znacząco odbiegać od aktualnej sytuacji społeczno-gospodarczej oraz uwarunkowań prawnych, dlatego wskazana jest systematyczna aktualizacja planu. Wdrażanie planu rozpocznie się od momentu pozyskiwania środków strukturalnych z Unii Europejskiej. Gmina reprezentowana przez Wójta ponosi odpowiedzialność za całość zobowiązań zawartych w Planie Rozwoju Lokalnego oraz ich poprawne i efektywne wdrożenie. W szczególności winna zapewnić dostępność oraz przygotować system

PLAN ROZWOJU LOKALNEGO GMINY JUCHNOWIEC KOŚCIELNY

udostępnienia wszelkich zasobów w tym finansowanych, niezbędnych do wdrożenia projektów i zadań zawartych w Planie Rozwoju Lokalnego. Kluczowe znaczenie w monitorowaniu i stymulowaniu realizacji Planu Rozwoju Lokalnego posiada Rada Gminy.

Poprzez wprowadzenie systemu monitoringu i ewaluacji zostaje rozwiązany problem dezaktualizacji założeń Planu Rozwoju Lokalnego, wynikający ze zmieniających się warunków funkcjonowania samorządu lokalnego, prawodawstwa i innych czynników.

Władze samorządowe w trakcie wdrażania Planu Rozwoju Lokalnego muszą znaleźć skuteczną metodę przekazywania informacji do otoczenia. Powinny także zwrócić baczną uwagę na sprawny system przyjmowania informacji z otoczenia, od partnerów społecznych.

Za informowanie społeczności lokalnej o Planie Rozwoju Lokalnego jest odpowiedzialny osobiście Wójt Gminy Juchnowiec Kościelny. Społeczność lokalna będzie informowana o roli jaką odgrywa Plan Rozwoju Lokalnego Gminy Juchnowiec Kościelny przy ubieganiu się o środki unijne na dofinansowanie projektów realizowanych na terenie gminy Juchnowiec Kościelny. Wykorzystanie pomocy w ramach funduszy strukturalnych płynących z Unii Europejskiej uzależnione są od poziomu świadomości w zakresie istnienia oraz możliwości pozyskania środków. W tym celu istnieje realna potrzeba konsekwentnego kształtowania pozytywnego wizerunku Planu Rozwoju Lokalnego. Realizacji polityki informacyjnej służą następujące instrumenty:

- ✓ spotkania, zebrania wiejskie w sołectwach,
- ✓ informacja na tablicach ogłoszeń ze szczególnym uwypukleniem zadań współfinansowanych ze środków Unii Europejskiej.

Plan uzupełniany będzie o wnioski i postulaty mieszkańców, w sposób dostosowany do możliwości budżetu i ustalonych kryteriów wyboru.

Działania promocyjne i informacyjne mają na celu przede wszystkim informowanie potencjalnych i aktualnych beneficjentów o możliwościach korzystania ze wsparcia na realizację projektów w ramach Planu Rozwoju Lokalnego, jak również informowania opinii publicznej o zasięgu i rozmiarze wsparcia wspólnotowego dla poszczególnych projektów oraz o rezultatach tych działań.

Głównymi kanałami informacyjnymi o realizacji przedsięwzięć zawartych w Planie Rozwoju Lokalnego są:

- ✓ tablice informacyjne umieszczane w miejscu realizacji projektów współfinansowanych ze środków funduszy strukturalnych,
- ✓ strona internetowa,

PLAN ROZWOJU LOKALNEGO GMINY JUCHNOWIEC KOŚCIELNY

- ✓ ogłoszenia na tablicy ogłoszeń w Urzędzie Gminy,
- ✓ informacje prasowe (press release),
- ✓ informacje przekazywane na sesjach Rady Gminy,
- ✓ konsultacje w postaci zebrań wiejskich.

Działania informacyjne i promocyjne podlegają regularnej ewaluacji oraz ocenie dokonywanej przez Radę Gminy.

Grupami docelowymi public relations Planu, czy szerzej promocji Planu będzie przede wszystkim społeczność lokalna gminy Juchnowiec Kościelny, czyli mieszkańcy, gminne władze samorządowe, lokalne organizacje i instytucje funkcjonujące na terenie gminy (grupy docelowe wewnętrzne). Informacja o dokumencie będzie także ukierunkowana „na zewnątrz”, czyli do władz wojewódzkich oraz różnego typu organizacji społecznych i pozarządowych, samorządów gospodarczych, działających nie tylko na szczeblu lokalnym, ale także regionalnym.

Szczegółowym celem działań promocyjnych skierowanych do „wewnętrznych” grup docelowych będzie:

- ✓ informowanie o postępie realizacji zadań zawartych w Planie;
- ✓ zachęcenie poszczególnych instytucji i organizacji do włączenia się w realizację działań zapisanych w dokumencie.

Natomiast szczegółowym celem działań promocyjnych skierowanych do „zewnątrznych” grup docelowych będzie tworzenie pozytywnego wizerunku gminy Juchnowiec Kościelny jako gminy posiadającej opracowaną wizję rozwoju.

PLAN ROZWOJU LOKALNEGO GMINY JUCHNOWIEC KOŚCIELNY

SPIS WYKRESÓW

Wykres 1. Liczba podmiotów gospodarczych w gminie Juchnowiec Kościelny wg struktury własności	19
Wykres 2. Struktura ludności wg ekonomicznych grup wieku w gminie Juchnowiec Kościelny w 2014 roku	29
Wykres 3. Poziom zatrudnienia w gminie Juchnowiec Kościelny 2000-2014	34
Wykres 4. Zasięg korzystania z pomocy społecznej w gminie Juchnowiec Kościelny w latach 2009-2014	40
Wykres 5. Dochody budżetu gminy Juchnowiec Kościelny według rodzajów w 2014 r.	62
Wykres 6. Wydatki budżetu gminy Juchnowiec Kościelny w 2014 r.	65

PLAN ROZWOJU LOKALNEGO GMINY JUCHNOWIEC KOŚCIELNY

SPIS TABEL

Tabela 1. Powierzchnia gminy Juchnowiec Kościelny z podziałem na rodzaj użytkowania gruntów	6
Tabela 2. Średnie miesięczne temperatury powietrza (⁰ C) – stacja meteorologiczna w Białymstoku.....	10
Tabela 3. Średnie miesięczne sumy opadów atmosferycznych (ml) – stacja meteorologiczna w Białymstoku ...	11
Tabela 4. Lesistość gminy Juchnowiec Kościelny w 2014 roku	12
Tabela 5. Liczba podmiotów gospodarczych w gminie Juchnowiec Kościelny.....	18
Tabela 6. Liczba podmiotów gospodarczych w gminach wiejskich powiatu białostockiego.....	18
Tabela 7. Liczba podmiotów gospodarczych w gminie Juchnowiec Kościelny wg rodzajów działalności PKD 2007	20
Tabela 8. Podmioty gospodarcze w gminie Juchnowiec Kościelny w podziale na rodzaj PKD	20
Tabela 9. Liczba gospodarstw rolnych w gminie Juchnowiec Kościelny	24
Tabela 10. Powierzchnia zasiewów w gminie Juchnowiec Kościelny	24
Zgodnie z danymi Głównego Urzędu Statystycznego najczęściej gospodarstw zajmuje się hodowlą drobiu. Wynika to z faktu, że na terenie gminy funkcjonują dwa duże gospodarstwa zajmujące się hodowlą drobiu. Ponadto, wiele gospodarstw trudni się przydomową hodowlą drobiu. Duża część gospodarstw trudni się także hodowlą bydła (w tym bydła mlecznego) oraz trzody chlewnej. Tabela 11. Pogłowie zwierząt gospodarskich w gminie Juchnowiec Kościelny	
Tabela 11. Pogłowie zwierząt gospodarskich w gminie Juchnowiec Kościelny	25
Tabela 12. Trendy demograficzne w gminie Juchnowiec Kościelny	26
Tabela 13. Liczba ludności w gminie Juchnowiec Kościelny w latach 2004-2014	27
Tabela 14. Zestawienie porównawcze liczb i wskaźników dla gminy Juchnowiec Kościelny, powiatu białostockiego i województwa podlaskiego	27
Tabela 15. Zestawienie porównawcze liczb i wskaźników dla gminy Juchnowiec Kościelny, powiatu białostockiego i województwa podlaskiego w 2014 r.	28
Tabela 16. Ludność w wieku 13 lat i więcej według płci i poziomu wykształcenia w 2011 r.	31
Tabela 17. Ludność w wieku 13 lat i więcej według grup wieku i poziomu wykształcenia w 2011 r.	31
Tabela 18. Osoby niepełnosprawne według kategorii niepełnosprawności w 2011 r.	33
Tabela 19. Osoby niepełnosprawne w wieku 15 lat i więcej według aktywności ekonomicznej w 2011 r.	33
Tabela 20. Pracujący w gminie Juchnowiec Kościelny	35
Tabela 21. Ludność w wieku 15 lat i więcej utrzymująca się z pracy na rachunek własny w rolnictwie według płci i poziomu wykształcenia w 2011 r.	35
Tabela 22. Stan i struktura bezrobocia w gminie Juchnowiec Kościelny w latach 2010-2015.....	36
Tabela 23. Aktywność ekonomiczna mieszkańców gminy Juchnowiec Kościelny w 2014 roku.	37
Tabela 24. Liczba gospodarstw domowych oraz osób korzystających z pomocy społecznej w gminie Juchnowiec Kościelny	39
Tabela 25. Zasiłki rodzinne w gminie Juchnowiec Kościelny.....	40
Tabela 26. Powody przyznania pomocy społecznej rodzinom w gminie Juchnowiec Kościelny.....	41
Tabela 27. Formy udzielanej pomocy finansowej (w zł)	42
Tabela 28. Udzielone świadczenia niepieniężne (w zł)	43
Tabela 29. Zasiłki i świadczenia rodzinne	44
Tabela 30. Ilość zdarzeń, w których interweniowała PSP w 2015 roku w Juchnowcu Kościelnym na tle pozostałych gmin w powiecie białostockim	46
Tabela 31. Sieć wodociągowa w gminie Juchnowiec Kościelny	49
Tabela 32. Długość sieci wodociągowej w poszczególnych miejscowościach gminy Juchnowiec Kościelny	49
Tabela 33. Sieć kanalizacyjna w gminie Juchnowiec Kościelny	51

PLAN ROZWOJU LOKALNEGO GMINY JUCHNOWIEC KOŚCIELNY

Tabela 34. Długość sieci kanalizacji deszczowej w gminie Juchnowiec Kościelny.....	52
Tabela 35. Sieć gazowa w gminie Juchnowiec Kościelny	55
Tabela 36. Dochody własne na 1 mieszkańca w wybranych gminach wiejskich powiatu białostockiego.	61
Tabela 37. Dochody budżetu gminy Juchnowiec Kościelny według działów w 2014 r.	62
Tabela 38. Dochody ogółem w gminach wiejskich powiatu białostockiego w latach 2010-2014.....	63
Tabela 39. Dochody gminy Juchnowiec Kościelny w latach 2012-2014.....	64
Tabela 40. Wydatki budżetu gminy Juchnowiec Kościelny według działów	65
Tabela 41. Wydatki ogółem gmin wiejskich powiatu białostockiego w latach 2011-2014	66
Tabela 42. Wydatki budżetowe na 1 mieszkańca w gminach wiejskich powiatu białostockiego w latach 2011-2014	66
Tabela 43. Wielkość wydatków majątkowych i bieżących w latach 2012-2014 w gminie Juchnowiec Kościelny	67
Tabela 44. Wielkość poszczególnych wydatków bieżących w latach 2012-2014 w gminie Juchnowiec Kościelny	67
Tabela 45. System ochrony zdrowia w gminie Juchnowiec Kościelny	74
Tabela 46. Obiekty zabytkowe wpisane do rejestru zabytków w gminie Juchnowiec Kościelny	77
Tabela 47. Obiekty obsługi turystyki w gminie Juchnowiec Kościelny	89
Tabela 48. Placówki oświatowe w gminie Juchnowiec Kościelny	90
Tabela 49. Informacje o wynikach sprawdzianu i egzaminów uczniów w gminie Juchnowiec Kościelny w 2015 r.	92
Tabela 50. Porównanie średnich wyników egzaminu gimnazjalnego w 2015 roku dla województwa podlaskiego i gminy Juchnowiec Kościelny	92
Tabela 51. Liczba czytelników i wypożyczalni książek w gminach powiatu białostockiego	98
Tabela 52. Plan finansowy i inwestycyjny gminy Juchnowiec Kościelny na lata 2016-2020.....	128
Tabela 53. Prognoza finansowa dochodów i wydatków gminy Juchnowiec Kościelny na lata 2016-2020.....	134