

UCHWAŁA NR X/120/2019
RADY GMINY JUCHNOWIEC KOŚCIELNY

z dnia 13 września 2019 r.

w sprawie zaliczenia dróg do kategorii dróg gminnych publicznych

Na podstawie art. 18 ust. 2 pkt 15 ustawy z dnia 8 marca 1990 r. o samorządzie gminnym (t.j. Dz. U. z 2019 r. poz. 506 i 1309) i art. 7 ust. 2 ustawy z dnia 21 marca 1985 r. o drogach publicznych (t.j. Dz. U. z 2018 r. poz. 2068¹⁾) po pozytywnym zaopiniowaniu przez Zarząd Powiatu Białostockiego, uchwała się, co następuje:

§ 1. Postanawia się zaliczyć do kategorii dróg gminnych publicznych, położone na terenie Gminy Juchnowiec Kościelny następujące drogi:

- 1) dz. nr 172/1 obręb Biele, dz. nr 164 obręb Simuny, dz. nr 279 obręb Hołówki Małe,
- 2) dz. nr 38, 328/1, obręb Baranki, dz. nr 176 obręb Simuny.

§ 2. Ustala się przebieg dróg gminnych publicznych wymienionych w §1 zgodnie z oznaczeniem na mapach stanowiących odpowiednio załączniki Nr 1 i Nr 2 do niniejszej uchwały.

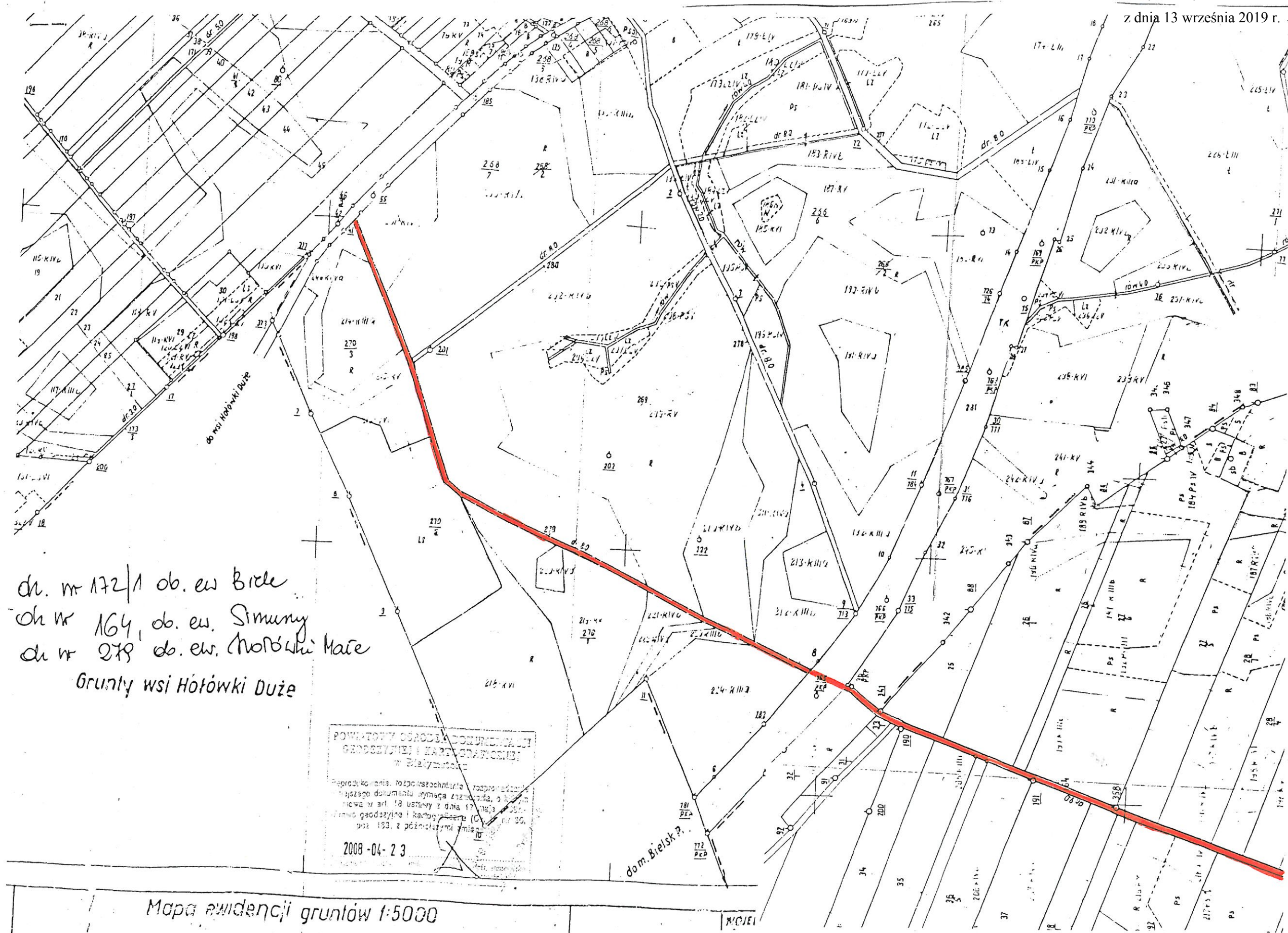
§ 3. Wykonanie uchwały powierza się Wójtowi Gminy.

§ 4. Uchwała wchodzi w życie po upływie 14 dni od daty ogłoszenia w Dzienniku Urzędowym Województwa Podlaskiego.

Przewodniczący Rady

Joanna Januszewska

¹⁾Zmiany tekstu jednolitego wymienionej ustawy zostały ogłoszone w Dz. U. z 2018 r. poz. 12, 317 i 1693 oraz z 2019 r. poz. 698, 730 i 1495.

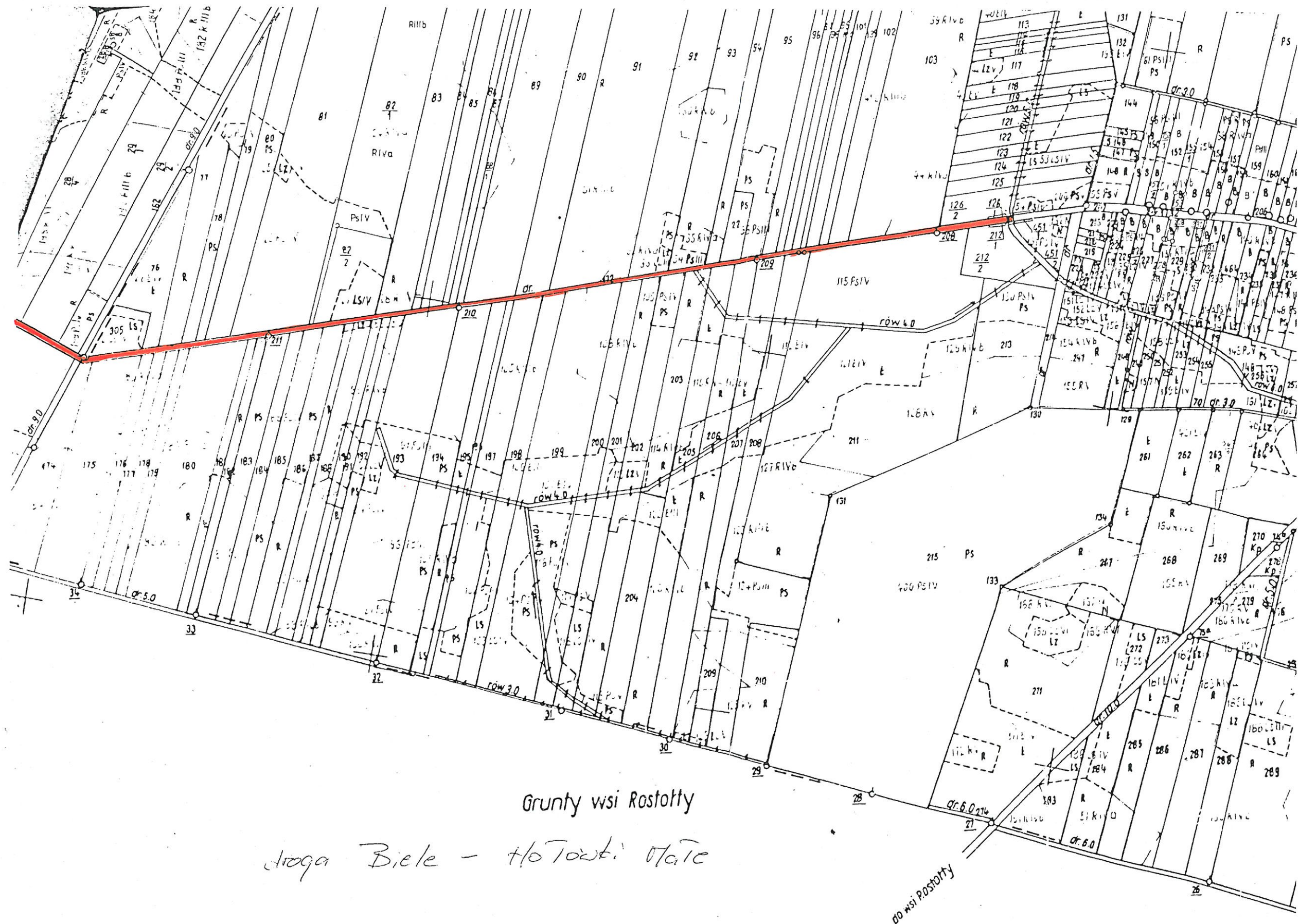


dr. nr 172/1 ob. ew. Biele
dr. nr 164, ob. ew. Simony
dr. nr 278 ob. ew. Aniołki Małe
Grunty wsi Hótówki Duże

POWIATOWY OŚRODEK DOKUMENTACJI
GRODZIŹSKIEJ I KARTOGRAFICZNEJ
w Białymstoku
Reprodukcja, rozpowszechnienie, rozprowadzenie
i inne działania z tym związane, bez zgody
właściciela, są zabronione. Oznaczenie
dokumenta w art. 18 ustawy z dnia 17 maja 2008 r.
o systemie geodezyjnym i kartograficznym (Dz. U. nr 50,
poz. 153, z późniejszymi zmianami).

2008-04-23

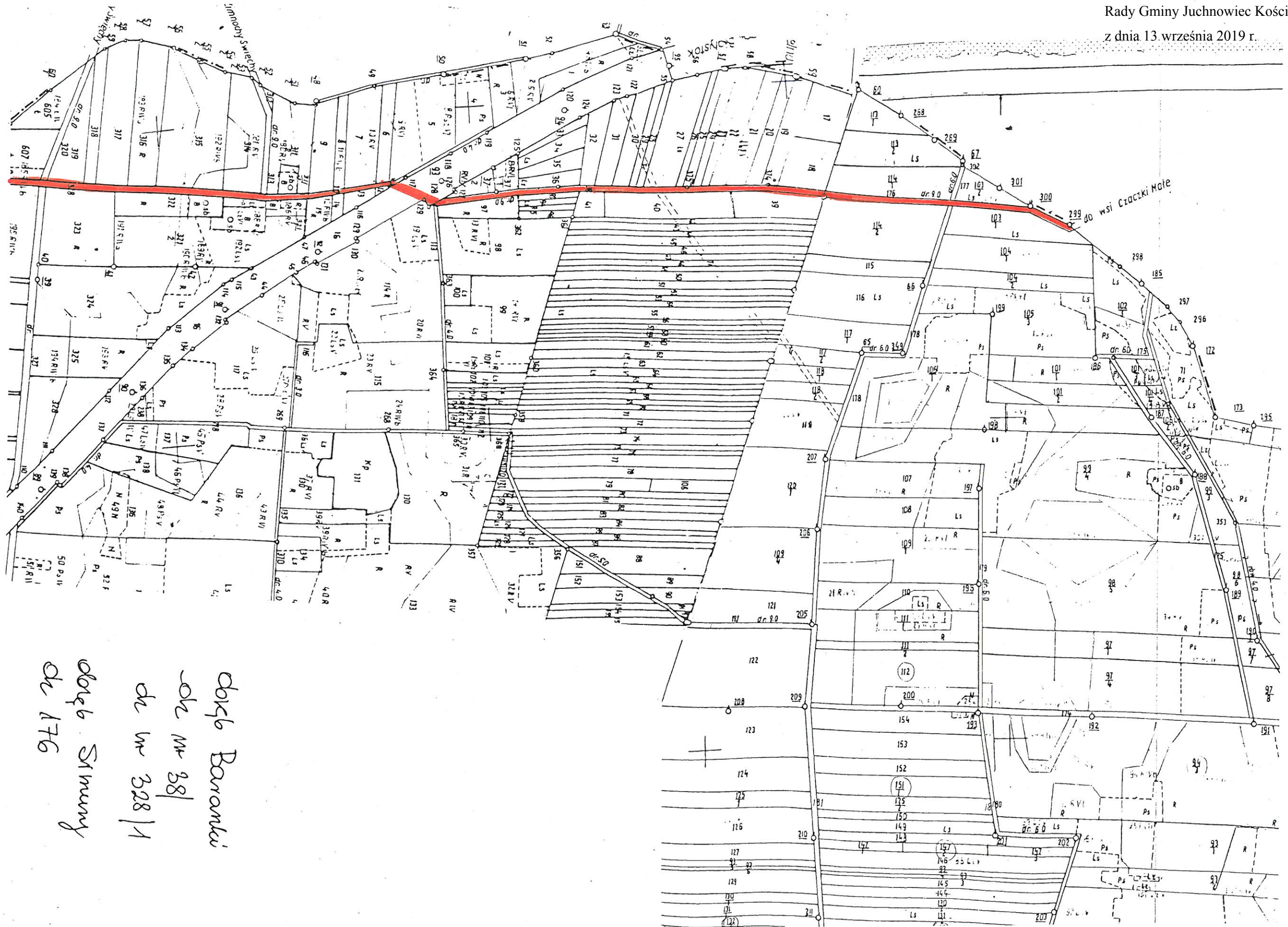
Mapa ewidencji gruntów 1:5000



Grunty wsi Rastottę

droga Biele - Hołowińskie

do wsi Rastottę



droga Baranów
dr nr 88
dr nr 328/1
droga Strumny
dr 176