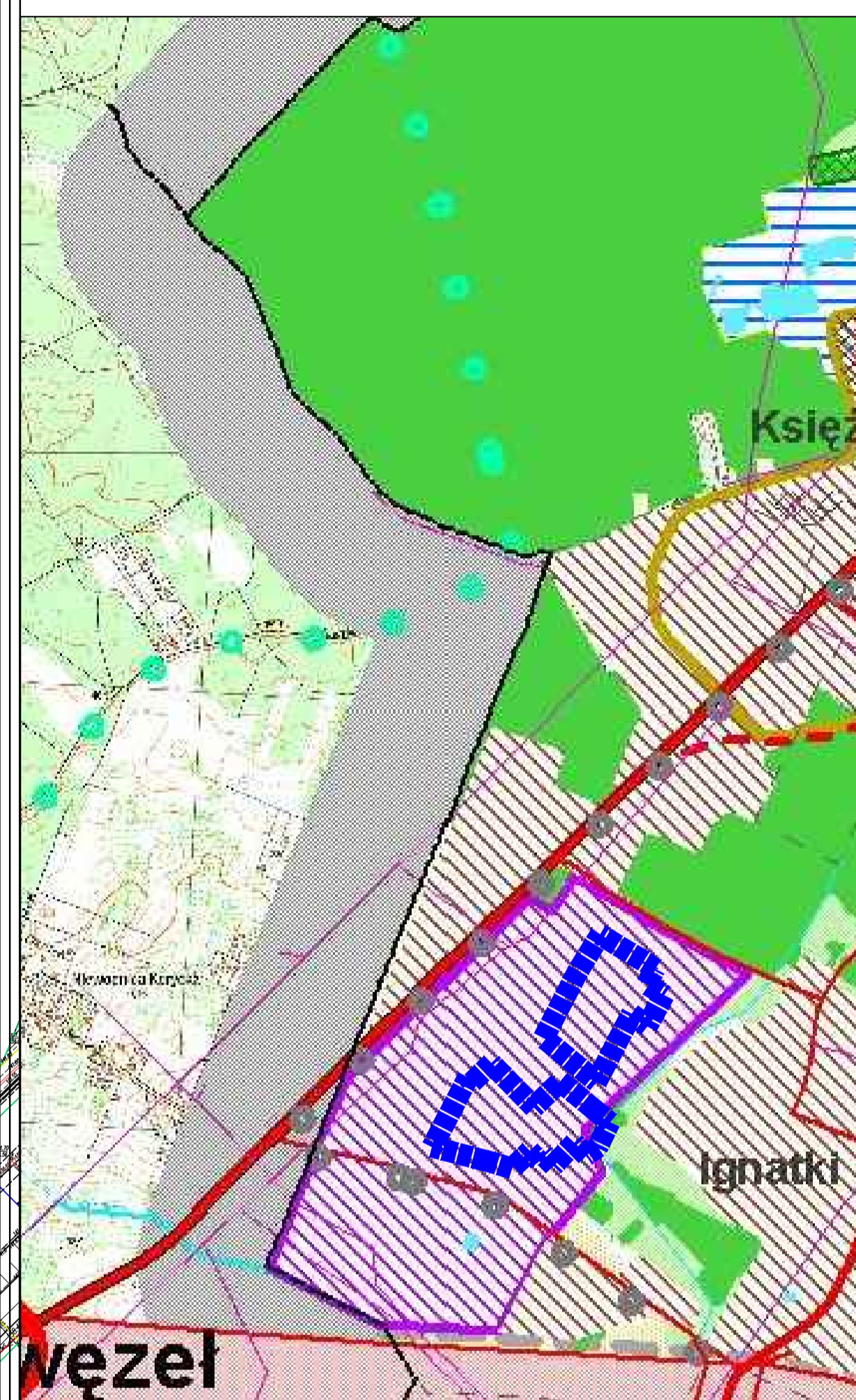
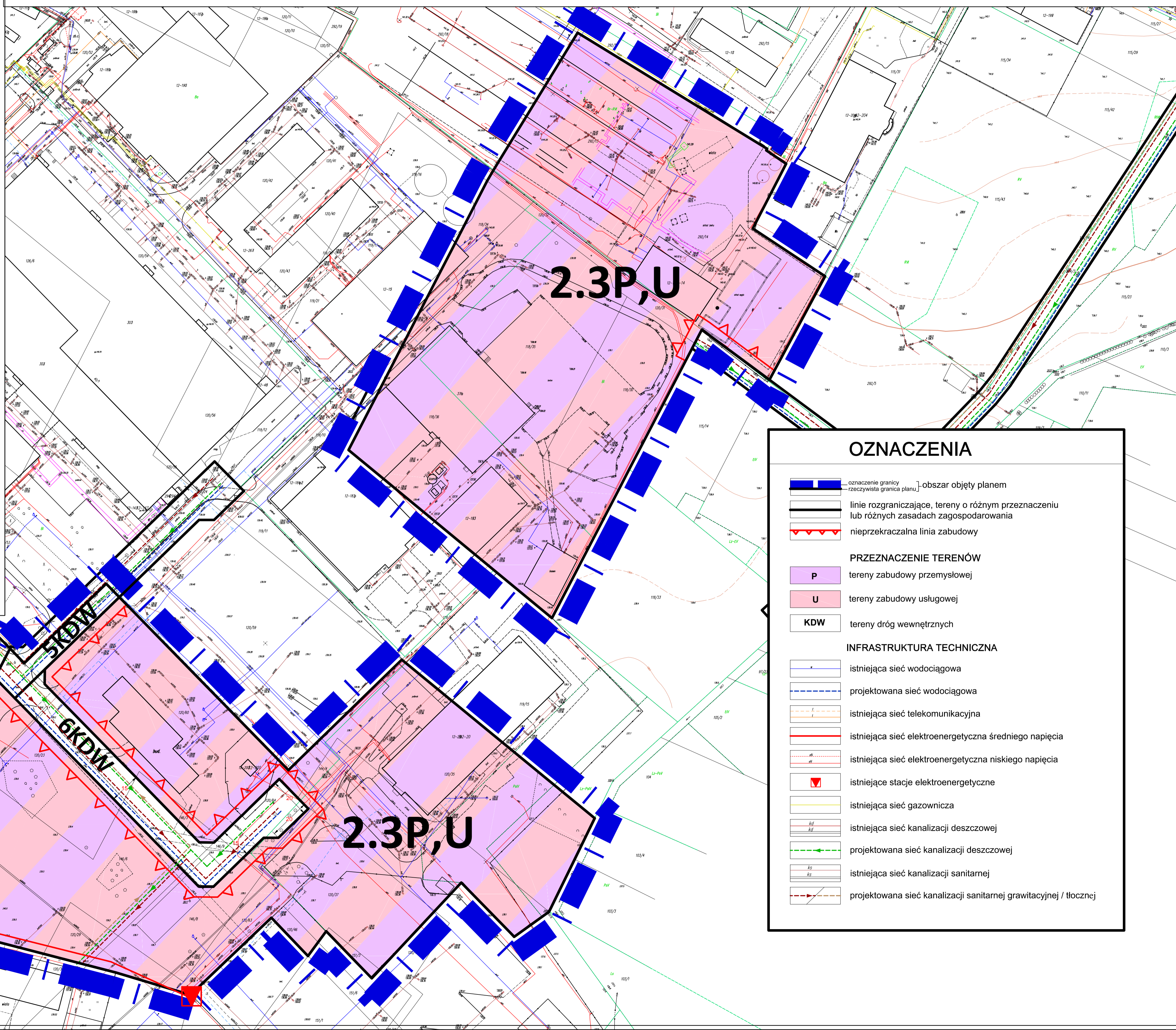


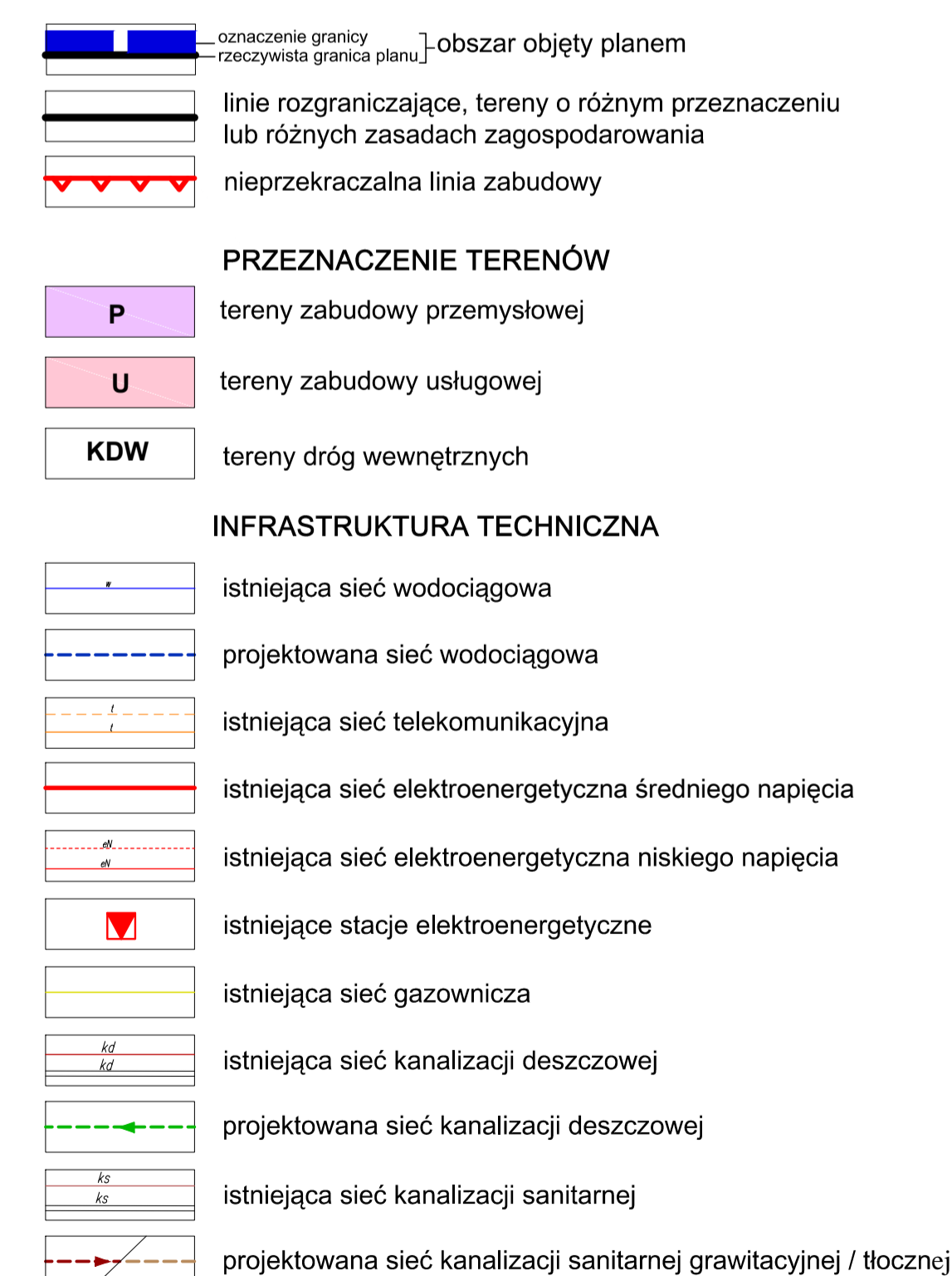
WYRYS ZE STUDIUM UWARUNKOWAŃ I KIERUNKÓW  
ZAGOSPODAROWANIA PRZESTRZENNEGO  
GMINY JUCHNOWIEC KOŚCIELNY - KIERUNKI



ZMIANA MIEJSCOWEGO PLANU ZAGOSPODAROWANIA  
PRZESTRZENNEGO CZĘŚCI WSI IGNATKI  
(OBSZAR PLANISTYCZNY IGNATKI - PRZEMYSŁ)



OZNACZENIA



SKALA 1:1000



Załącznik Nr 1  
do uchwały Nr  
Rady Gminy Juchnowiec Kościelny  
z dnia 2020 r.