


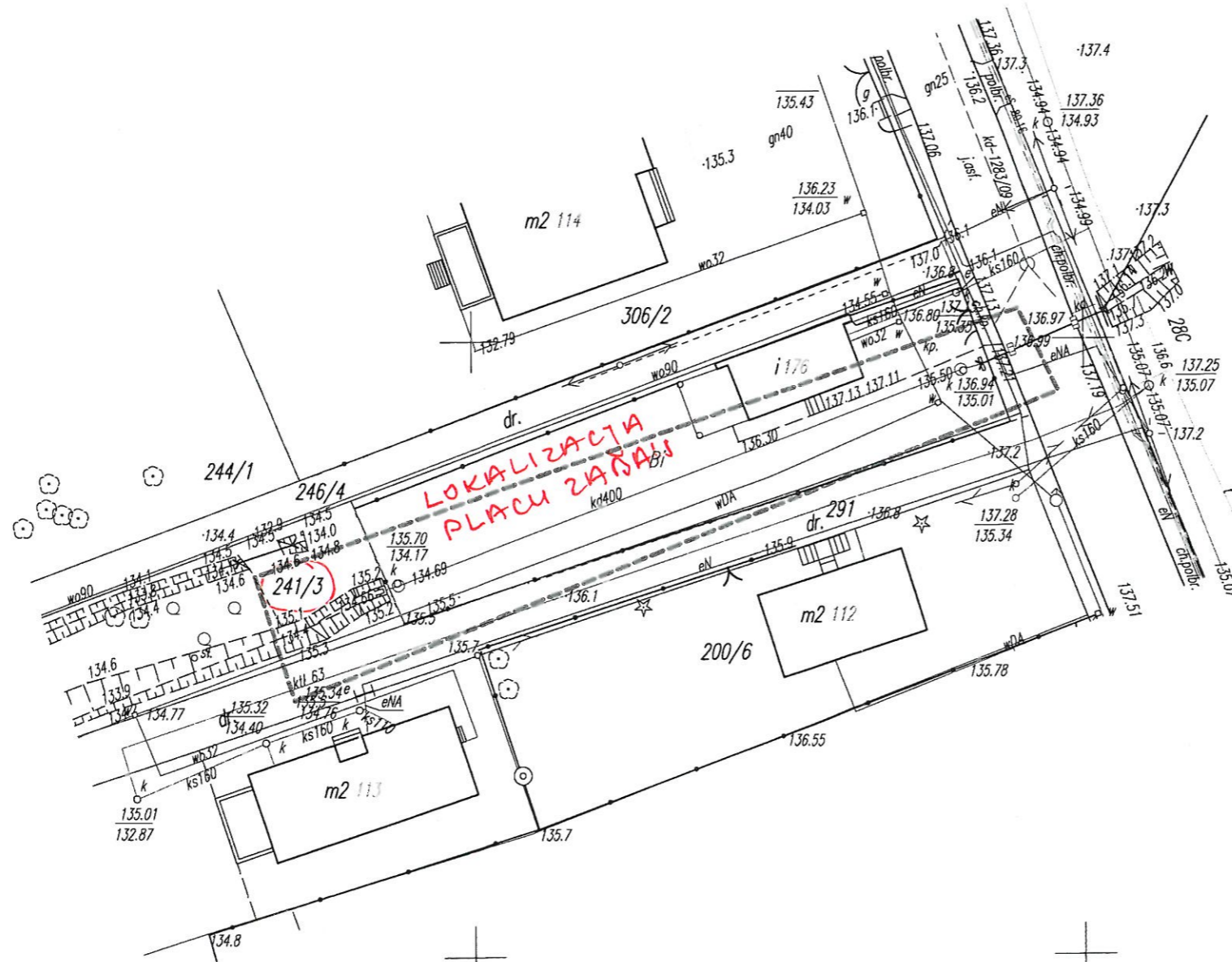
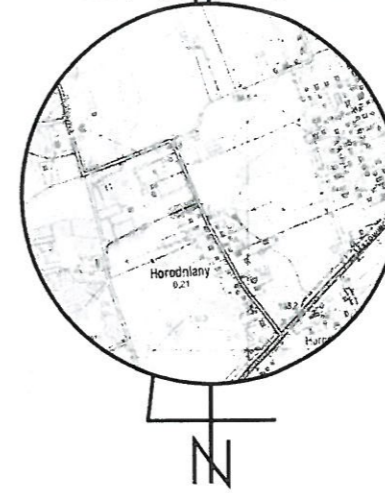
GMINA JUCHNOWIEC KOŚCIELNY
 ul. Lipowa 10
 16-061 Juchnowiec Kościelny
 NIP 9661813207, REGON 050659355

HORODNIANY
DZIAŁKA NR 241/3

ORYGINAŁ

Pozwiera się, że niniejszy dokument został opracowany w wyniku prac geodezyjnych i kartograficznych, których rezultaty zawiera oparcie techniczne wpisany do ewidencji materiałów państwowego zasobu geodezyjnego i kartograficznego	
Organ prowadzący zasób geodezyjny i kartograficzny	STANOWISKO POWIATU BIAŁOSTOCKIEGO
identyfikator ewidencji materiału zasobu	P. 200205.2016.3041
Data wpisania oparcia technicznego do ewidencji materiałów zasobu	16 CZE. 2016
imię i Nazwisko osoby reprezentującej organ	 16 CZE. 2016

szkic przeglądowy arkusza 1:20000



MAPA POINWENTARYZACYJNA		
data opracowania mapy 03.06.2016 ark. mapy zas. 8.192.13.03.2.3		
Oznaczenie kancelaryjne zgłoszonej pracy geodezyjnej		Nr Rob. Wyk. 20/2016 ODGI. 4320.2810.2016
Miejscowość		Horodniany, dz. nr 241/3
Jednostka ewidencyjna	identyfikator	200205_2
	nazwa	gm. Juchnowiec Kościelny
Obwód ewidencyjny	identyfikator	200205_2.0010
	nazwa	Horodniany
SKALA MAPY		1:500
Nazwa układu współrzędnych	prostokątnych płaskich	2000/8
	wysokościowych	KRONSZTADT 60
Oznaczenie granic obszaru który był przedmiotem aktualizacji		
Oznaczenie i informacje o obiekcie inwentaryzowanym		Zabudowa istniejącego rowu rurociągiem
 USŁUGI GEODEZYJNE GEOKART Paweł Samborski 15-080 Białystok ul. Elektryczna 1 lok. 311 tel. 667 039 003, 607 784 238 NIP 546-128-62-15, REGON 200373812		Geodeta Prawny upr. nr 21061 Paweł Samborski
Sporządził dn. 03.06.2016 r.		

Zainwentaryzowany obiekt został zrealizowany na podstawie lokalizacji uzgodnionej opinią: brak opinii